

مكتبة
الشيخ
الإمام
الإمام
الإمام


موسوعة

سؤال وجواب

حول العالم

إعداد / قسم الترجمة بدار الفاروق


كيف؟ ماذا؟ أين؟




موسوعة سؤال وجواب

حول العالم

الإسلام سؤال وجواب
الإسلام سؤال وجواب
ملثبة ٢٠٠٩



برعاية السيد سوزان مبارك



المشرف العام
د. ناصر الأنصاري

الجهات المشاركة
جمعية الرعاية المتكاملة المركزية
وزارة الثقافة
وزارة الإعلام
وزارة التربية والتعليم
وزارة التنمية المحلية
المجلس القومي للشباب
وزارة التنمية الاقتصادية

التنفيذ
الهيئة المصرية العامة للكتاب

الناشر

دار الفاروق للاستثمارات الثقافية (ش.م.م)
العنوان: ١٢ ش الدقي - منزل كوبري الدقي -
اتجاه الجامعة الجيزة - مصر

تليفون: ٠٠٢/٠٢/٣٧٦٢٢٨٣١ - ٠٠٢/٠٢/٣٧٦٢٢٨٣٠

٠٠٢/٠٢/٣٧٦٢٢٨٢٩ - ٠٠٢/٠٢/٣٧٦٢٢٨٣٢

٠٠٢/٠٢/٣٧٤٩١٣٨٨

فاكس: ٠٠٢/٠٢/٣٣٣٨٢٠٧٤

www.daralfarouk.com.eg

تحذير

حقوق الطبع والنشر محفوظة لدار الفاروق للاستثمارات الثقافية
الوكيل الوحيد لشركة (ميلز كيلي) على مستوى الشرق الأوسط لهذا
الكتاب ولا يجوز نشر أي جزء من هذا الكتاب أو اختزان مادته بطريقة
الاسترجاع أو نقله على أي نحو أو بأية طريقة سواء أكانت إلكترونية أم
ميكانيكية أم بالتصوير أم بالتسجيل أم بخلاف ذلك. ومن يخالف ذلك،
يعرض نفسه للمساءلة القانونية مع حفظ جميع حقوقنا المدنية والجنائية.

الطبعة العربية الأولى: ٢٠٠٧

الطبعة الأجنبية: ٢٠٠٤

قهرسة أثناء النشر / إعداد الهيئة العامة لدار الكتب والوثائق القومية.
إدارة الشؤون الفنية.

ويليامز، براين.

موسوعة سؤال وجواب: حول العالم/ براين
ويليامز. القاهرة: الهيئة المصرية العامة للكتاب،

٢٠٠٨.

٤٠ ص: ٣٤ سم.

تدمك: ٣ ٤٧٦ ٤٢٠ ٩٧٧ ٩٧٨

١ - العالم - وصف ورحلات - معاجم.

١ - العنوان.

رقم الإيداع بدار الكتب ١٦٦٢٠ / ٢٠٠٨

3 - 476 - 420 - 977 - 978 I.S.B.N

سوى ١٠٣ - ٩١٠

موسوعة سؤال وجواب

حول العالم



برايين ويليامز

مكتبة
٢٠٠٩



طبعة خاصة من دار الفاروق

ضمن مكتبة الأسرة عام ٢٠٠٩

- أين توجد أعلى المرتفعات، وأكثر الأماكن انخفاضاً بآسيا؟
 أين توجد أكبر الصحاري في العالم؟
 ما أكثر قارات العالم ازدحاماً بالسكان؟
 أين توجد أكبر الغابات المطيرة في العالم؟
 أين توجد أكبر مساحة تغطيتها الشُعاب المرجانية في العالم؟
 أين توجد أكثر أماكن العالم برودة؟
 ما القارة التي تأتي عليها أجواء مناخية متطرفة؟



- ما الدولة التي تعتبر شبه قارة؟
 أين تقع هانوي؟
 ما الحديقة الزينية؟
 أين يعيش الشعب السنهالي؟

- لماذا يوجد بقارة آسيا بعض من أغنى دول العالم؟
 أين توجد المدينة المحظورة؟
 ما السبب في انقسام كوريا إلى جزء شمالي، وجزء جنوبي؟
 ما المدينة الوحيدة التي تقع بقارتين؟
 من الذي اكتشف سنغافورة؟



- ما أكبر مدن قارة إفريقيا؟
 ما أبرز المعادن النفيسة بإفريقيا؟
 ما أعلى الجبال في إفريقيا؟
 كم تبلغ مساحة الصحراء في إفريقيا؟
 ما الدخان الذي يُصدر صوتاً كالرعد؟

- من الزولوويون؟
 أين تعيش قبيلة الماساي؟
 ما السبب في حدوث مجاعات ببعض أجزاء إفريقيا؟
 لماذا تعتبر المحميات الطبيعية بإفريقيا ذات أهمية كبيرة؟
 من القائد الإفريقي الذي ناضل كي تنتهي سياسة التفرقة العنصرية؟
 أين تقع تمبكتو؟





- أين تنتهي قارة أوروبا؟
 أين تقع الدول الاسكندنافية؟
 أين توجد قطعة الأرض التي كانت في الأصل بحراً؟
 ما أكبر دول أوروبا؟
 كم عدد الدول التي تكوّن الجزر البريطانية؟

- بأي مدينة يوجد الكريملين؟
 أين يقع جبل طارق؟
 ما أصغر دول أوروبا؟
 كيف تكوّن الاتحاد الأوروبي؟
 أين توجد المدينة الأوربية التي كانت مركزاً للإمبراطورية الرومانية فيما سبق؟



- ما أكبر دول قارة أمريكا الشمالية؟
 لماذا يطلق على الولايات المتحدة الأمريكية بلد ناظحات السحاب؟
 أين يوجد وادي مونيومنت؟
 أين تم نحت رؤوس أربعة من أشهر الرؤساء الأمريكيين في الجبل؟
 أين تقع شلالات نياجرا؟

- من شعوب الأزتك والمايا؟
 من الأمريكيون الأصليون؟
 لماذا يحمل البحر الكاريبي هذا الاسم؟
 لماذا سميت جزيرة جرينلاند بهذا الاسم؟
 أين تقع قناة بنما؟



- ما المقصود بأمريكا اللاتينية؟
 ما أكبر مدن الأرجنتين؟
 لماذا يزور الناس مدينة ماكو بيكو؟
 أين يعيش معظم سكان أمريكا الجنوبية؟
 أين يوجد جبل شوجر لوف؟

ما أكبر الدول المنتجة للصوف؟

ما طبيعة قارة أنتاركتكا؟

أين تقع بوليتيزيا؟

ما صحرة أيرز؟

أين يعيش الشعب الذي يُعرف باسم شعب الكيوي؟



ما الفرق بين الجمهورية والمملكة؟

ما الدكتاتورية؟

ما أكبر الدول الشيوعية في العالم؟

لماذا تدلي الشعوب بأصواتها؟

ما وظيفة رئيس مجلس الوزراء؟

أين ظهرت الديانة المسيحية؟

لماذا يسافر الحجاج إلى مكة؟

من الذين دعوا إلى وحدانية الله؟

أين يوجد معبد أنجكورات الأثري؟

من بوذا؟



كيف يمكن أن تتغير العادات؟

ما أكثر اللغات تحدثاً على مستوى العالم؟

متى بدأ الناس الكتابة لأول مرة؟

هل تختلف العادات باختلاف دول العالم؟

في أي المناطق يعتبر شرب الشاي من المراسم الرفيعة؟

هل ترتبط اللغات ببعضها البعض؟



إنَّ عالمنا ما هو إلا أرضٌ شاسعةٌ كبيرةٌ تضمُّ دولاً وثقافاتٍ متنوعةً. وتعتبر الجبال والأنهار والصَّحاري والبحار والمحيطات والغابات المطيرة والأراضي العشبية والمناخ المتطرف - سواءً من حيث الحرارة أو البرودة - بعضاً من ملامح الكرة الأرضية. وقد قام الإنسان بتعمير الأرض، وبناء القرى والمدن للعيش فيها، وحرث الأراضي لإنتاج الغذاء والمواد اللازمة للبقاء على قيد الحياة، لما يزيد على مليوني عام.

أين توجد أكبر الصحاري في العالم؟

تعتبر الصحراء الكبرى أكبر الصحاري في العالم، وهي واقعة بالشمال الغربي من قارة إفريقيا. تغطي الصحراء الكبرى مساحة تزيد على ٩ ملايين كيلو متر مربع، تمتد عبر الثلث الشمالي من القارة أفنة الذكر. وقد استمرت مساحتها في الاتساع، مع رعي أعداد ضخمة من الماشية بالمناطق المحيطة بها؛ مما أدى إلى تحولها إلى أراضٍ ترابية. قد تصل درجات الحرارة أثناء النهار بتلك المناطق إلى ٥٠ درجة مئوية، ولكنها لا تلبث أن تنخفض حتى تصل إلى درجة التجمد أثناء الليل. بالرغم من مضي العديد من السنوات دون سقوط أي أمطار بمنطقة الصحراء الكبرى، فقد استطاعت أنواع معينة من الحيوانات والنباتات أن تتكيف مع هذه البيئة؛ كي يمكنها أن تعيش في ظل تلك الظروف.

تكوّنت سلسلة جبال الهيمالايا في فترة تزيد على ٢٥ مليون سنة، كما يزداد ارتفاعها سنوياً بمعدل ٥ سنتيمترات.

أين توجد أعلى المرتفعات، وأكثر الأماكن انخفاضاً بآسيا؟

يوجد بآسيا أعلى الجبال في العالم، وهو قمة إيفرست، كما يوجد بها أكثر الأماكن انخفاضاً، وهي البحر الميت.

في حقيقة الأمر، توجد أعلى عشر قمم (والتي يزيد ارتفاع كل منها على ٨٠٠٠ متر) بسلسلة جبال الهيمالايا، والتي هي أعلى السلاسل الجبلية بآسيا. لكن، لا تتكوّن قارة آسيا بأكملها من جبال. فهناك مساحات مختلفة تتنوع ما بين الأراضي العشبية المسطحة والصحاري، كما يوجد بها أكثر الأماكن انخفاضاً على وجه الكرة الأرضية والمتمثلة في شاطئ البحر الميت - الموجود بـ فلسطين والأردن - والذي يصل عمقه إلى ٤٠٠ متر تحت مستوى سطح البحر.



ما أكثر قارات العالم ازدحاماً بالسكان؟

يعيش ما يزيد على ٧٠٠ مليون نسمة بأوروبا، والتي لا تزيد مساحتها سوى بقدر ضئيل عن أستراليا، مما يجعلها ذات كثافة سكانية بالغة، مقارنة بمساحتها الضئيلة. تمتد أكثر مناطق قارة أوروبا ازدحاماً بالسكان من جنوب غرب بريطانيا، ومروراً بشمال فرنسا، ووصولاً إلى هولندا؛ حيث يعيش نحو ٤١٠ أفراد في كل كيلو متر مربع. ويأتي هذا الرقم مناقضاً بشكل واضح لما هو عليه الحال في الولايات المتحدة الأمريكية؛ حيث يعيش فيها نحو ٢٧ فرداً فقط في كل كيلو متر مربع منها.

حقائق وإحصائيات

منظمات دولية:

انضمت كثير من دول العالم إلى بعضها البعض؛ لتكوّن منظمات وهيئات دولية، تستصدر قوانين ونظماً مؤثرة، وكذلك لتقديم المساعدة والدعم عبر أنحاء العالم أجمع. تستعين تلك المنظمات والهيئات بالموارد التي تقدمها الدول الأعضاء بالمجتمع الدولي لمساعدة من يحتاجون في وقت الحاجة، وخاصة في أوقات الحروب أو الكوارث الطبيعية. تعتبر هيئة الأمم المتحدة واحدة من أبرز تلك المنظمات، والتي تأسست عام ١٩٤٥؛ بهدف فض النزاعات بين الدول بعضها البعض.



يسافر مبعوثو منظمة الصليب الأحمر إلى أرجاء العالم المختلفة لزيارة المناطق التي تنتشر فيها الحروب أو الجفاف أو المجاعات أو الفيضانات؛ وذلك كي يوفر ماوى للضحايا ويعطوهم الغذاء والدواء اللازمين.

إحصائيات مهمة

محيط الكرة الأرضية	٤٠٠٧٥ كيلو متراً
تعداد السكان	ما يزيد على ٦ مليارات نسمة
عدد الدول	١٩٤ دولة
أكبر القارات	قارة آسيا - تبلغ مساحتها ١٧٤٠٠٠٠٠ كيلو متر مربع
أكبر الدول	روسيا، وتقع بآسيا وأوروبا - تبلغ مساحتها ١٧٠٧٥١٨٤ كيلو متراً مربعاً.
أعلى القمم الجبلية	قمة إيفرست في آسيا - يبلغ ارتفاعها ٨٨٦٣ متراً.
أطول الأنهار	نهر النيل في الشمال الشرقي لإفريقيا يبلغ طوله ٦٦٧٠ كيلو متراً.
أكبر البحيرات	بحر قزوين في آسيا - يبلغ طوله ٣٧١٠٠٠ كيلو متر مربع.
أكبر الصحاري	الصحراء الكبرى في إفريقيا - تمتد لمساحة ٩,٣ مليون كيلو متر مربع.
الديانات الأساسية	الإسلام والمسيحية واليهودية والبوذية وغيرها - انظر صفحة ٢١ لمعرفة إحصائيات حول أتباع كل ديانة من تلك الديانات.

أين توجد أكبر الغابات المطيرة في العالم؟

تغطّي غابات الأمازون المطيرة الممتدة في كل من البرازيل وبيرو وبوليفيا - في أمريكا الجنوبية - ما يزيد على ٦ ملايين كيلو متر مربع من المساحة. ويعيش بتلك الغابات ما يزيد على ١٥٠٠ نوع مختلف من الأسماك، إلى جانب ما يزيد على ٢٢٠٠٠ نوع من النباتات وأنواع أخرى عديدة من الحشرات والطيور والزواحف والتدييات. هذا، ويستخدم سكان تلك المناطق والعلماء ما يقرب من ٢٠٠٠ نوع من أنواع النباتات المختلفة، الموجودة بمنطقة الأمازون في النواحي الطبية. كذلك، تُعتبر الغابات المطيرة من المصادر الطبيعية، الغنية بالذهب والألماس والمطاط.

تعتبر القردة العنكبوتية واحدة من السلالات العديدة للقرود، التي تعيش بغابات الأمازون المطيرة.



أين توجد أكبر مساحة تغطيتها الشعاب المرجانية في العالم؟

تغطي شعاب الحاجز المرجاني العظيم بالساحل الشمالي الشرقي لأستراليا، ما يزيد على ٢٥٠٠٠٠ كيلو متر مربع. يعيش ما يزيد على ٢٠٠٠ نوع مختلف من الأسماك بين الآلاف من الشعاب المنفصلة عن بعضها البعض، والتي تكوّنت من بقايا الحياة البحرية. وقد تكوّنت أجزاء من تلك الشعاب منذ ما يزيد على ٢٥ مليون سنة.

أين توجد أكثر أماكن العالم برودة؟

في يولية عام ١٩٨٣، تمّ تسجيل درجة حرارة كانت قد وصلت إلى ٨٩ درجة مئوية تحت الصفر، بالقرب من محطة فوستوك العلمية بقارة أنتاركتكا (القارة القطبية الجنوبية). يصل متوسط درجة الحرارة السنوي بتلك القارة إلى ٥٧ درجة مئوية تحت الصفر، ويغطي الجليد ما يزيد على ٩٨٪ من مساحتها، وهو ما يشكل نسبة ٩٠٪ من الجليد الموجود بالعالم.



أصبح يتم التعامل مع الحاجز المرجاني العظيم باعتباره ملكية دولية، وذلك لحمايته من خطر التلوث والتلف، الذي يحدثه بها السياح والغواصون.

وتعتبر بعض الأنشطة - مثل الصيد الجائر والتعدين أو اقتلاع السياح الشعاب المرجانية: لأخذها كتذكّار من الرحلات التي قاموا بها - بمثابة تهديدات قد تؤثر على تلك المنطقة تأثيراً بالغ الضرر.

ما القارة التي تأتي عليها أجواء مناخية متطرفة؟

تصيب أمريكا الشمالية بعض أسوأ الأعاصير، المصحوبة بالأمطار والبرق والرعد، وتشهد أكبر معدل لتساقط الثلوج، كما أنها تضم إحدى أكثر مناطق الكرة الأرضية حرارة. في عام ١٩٩٨، وصلت سرعة إعصار ميتش إلى ٢٩٠ كيلو متراً في الساعة، وتسبب في مقتل ١١٠٠٠ شخص، وتدمير ما يزيد على ٩٣٠٠٠ مبنى. كان أكثر معدل لتساقط الثلوج قد بلغ ١١,٥ متر في كاليفورنيا عام ١٩١١.

وعلى النقيض، قد تصل درجة حرارة وادي الموت في كاليفورنيا إلى ٥٧ درجة مئوية. فضلاً عن ذلك، يحدث حوالي ٨٠٠ إعصار قمعي سنوياً عبر الولايات المتحدة الأمريكية المختلفة، مثل ولاية كانساس وميسوري وأيوا ونبراسكا.

تكوّنت تلك الأشكال منذ ما يزيد على ألفي سنة.

- هناك ما يقرب من ٣٠٠٠٠ جزيرة منتشرة في أنحاء متفرقة حول المحيط الهادي.
- تعتبر منطقة مكموردو من المناطق الأهلة الموجودة بقارة أنتاركتكا، وتوجد بها مجموعة من المقاهي، كما توجد بها سينما وكنيسة؛ وذلك نظراً لأن كثيراً من الناس يزورونها خلال فترة الصيف.
- تحرك ألواح القشرة الأرضية قاع المحيط بمقدار يتراوح بين ١,٢٥ و ١٠ سنتيمترات سنوياً.

- تظّل إحدى المناطق الواقعة بشمال الدول الاسكندنافية في أوربا مضيئة، طوال فترة الصيف ومظلمة طوال فترة الشتاء.
- تعتبر ولاية مين أولى الولايات الأمريكية التي تشرق عليها الشمس كل صباح.
- يعتبر وادي جراند كانيون، أكبر الأودية في العالم؛ حيث يصل طوله إلى ٣٤٩ كيلو متراً.
- سجّلت درجات الحرارة أعلى معدلاتها عام ١٩٢٢ في ليبيا، حيث وصلت إلى ٥٨ درجة مئوية في الظل.
- في منطقة نازكا بولاية بيرو، تكوّنت العديد من الأشكال على سطح الصحراء. وقد

حقائق مذهلة

- من المتوقع أن يزيد تعداد السكان بصورة ضخمة
- يولد نحو ٣٦٠٠٠٠ مولود يومياً.
- يموت حوالي ١٥٠٠٠ شخص تقريباً يومياً.
- يحدث ما يقرب من ١٠٠٠ هزة أرضية بسيطة يومياً بمناطق مختلفة من العالم.
- بدأ بحر الأورال، الذي يقع بين كازاخستان وأوزباكستان، في الاختفاء تدريجياً؛ نتيجة استخدام مياهه في ري المحاصيل والآن وصل إلى ثلث حجمه الأصلي.
- يوجد بالسويد ما لا يقل عن ٩٠٠٠٠ بحيرة، والتي تكوّنت خلال العصر الجليدي الأخير؛ أي منذ ما يزيد على ١٠٠٠٠٠ سنة.

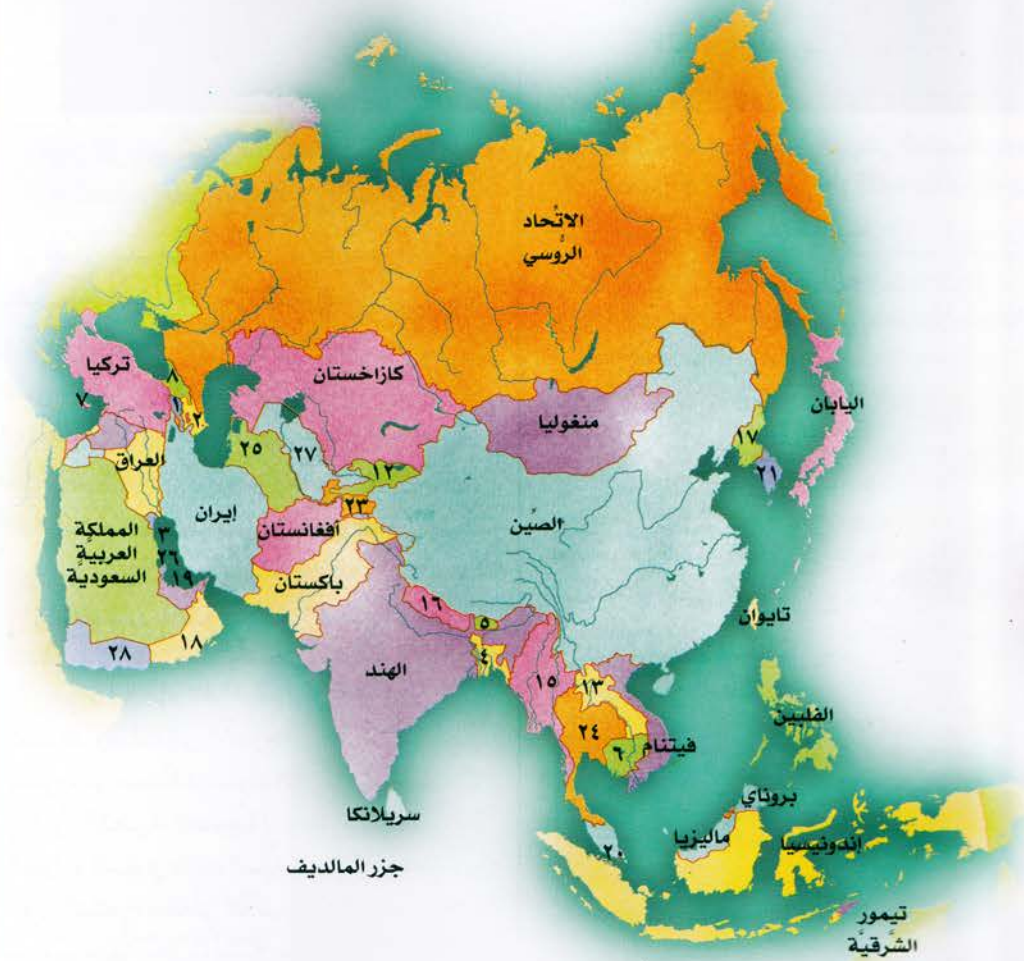
ما الدولة التي تعتبر شبه قارة؟

تعتبر الهند شبه قارة، كما أنها تعد موطناً لخمس سكان العالم. تضم شبه القارة الهندية دولة الهند نفسها، والتي يزيد تعداد سكانها على مليار شخص، إلى جانب دول باكستان وبنجلاديش وبوتان وسريلانكا ونيبال وجزر المالديف. يتحدث الهنود ١٤ لغة رئيسية، وما يزيد على ٤٠٠ لغة أخرى، إلى جانب بعض اللهجات المحلية. خلال الخمسة آلاف سنة الماضية، تعرضت الأراضي الهندية للغزو عدة مرات. ونظراً لاستقرار العديد من المهاجرين بها، فقد نشأت بها ثقافات متنوعة ومختلفة. تُعتبر الهند أكبر الدول الديمقراطية في العالم الآن: (انظر صفحة ٢٨). كما أنها ساعدت على ظهور أغلب الديانات الشائعة. يتميز المناخ في الهند بارتفاع حرارته وجفافه، ولكن في موسم هبوب الرياح الموسمية الجنوبية الغربية في الهند، والبلاد المجاورة لها، تهطل الأمطار بغزارة وتحدث الفيضانات.

مفتاح الخريطة:

- | | |
|---------------------|------------------------------|
| ١. أرمينيا | ١٦. نيبال |
| ٢. أذربيجان | ١٧. كوريا الشمالية |
| ٣. البحرين | ١٨. عمان |
| ٤. بنجلاديش | ١٩. قطر |
| ٥. بوتان | ٢٠. سنغافورة |
| ٦. كمبوديا | ٢١. كوريا الجنوبية |
| ٧. قبرص | ٢٢. سوريا |
| ٨. جورجيا | ٢٣. طاجيكستان |
| ٩. فلسطين | ٢٤. تايلاند |
| ١٠. الأردن | ٢٥. تركمانستان |
| ١١. الكويت | ٢٦. الإمارات العربية المتحدة |
| ١٢. فيرجينستان | ٢٧. أوزبكستان |
| ١٣. لاوس | ٢٨. اليمن |
| ١٤. لبنان | |
| ١٥. ميانمار (بورما) | |

تعتبر آسيا أكبر قارات العالم، سواء في مساحة أرضها أم في عدد سكانها. تشكل قارة آسيا ما يقرب من ثلث مساحة كوكب الأرض. يعتبر حوالي ٦ من بين كل ١٠ أفراد على الأرض آسيويين. تمثل الأراضي الآسيوية مساحة شاسعة ومنوعة من العالم، وتوجد بها أعلى سلاسل جبلية في العالم، وهي سلسلة جبال الهيمالايا، إلى جانب الصحاري والأراضي العشبية السهلية، وسهل التندرة - سهل في المنطقة القطبية الشمالية - والغابات والأدغال الشمالية.



حقائق وإحصائيات

الإمارات العربية المتحدة

إن دولة الإمارات العربية المتحدة عبارة عن اتحاد يتكوّن من سبع ولايات أو إمارات عربية مستقلة، أشهرها: دبي وأبو ظبي. والإمارة: منطقة يحكمها أمير أو ملك. يشكل المسلمون نسبة ٩٦٪ من تعداد سكان الإمارات العربية المتحدة. قبل منتصف التسعينيات من القرن العشرين، كان معظم العرب يحصلون على قوت يومهم من خلال صيد اللؤلؤ، أو زرع الجمال. وقد تم اكتشاف البترول لأول مرة في الخمسينيات من القرن العشرين، ومع حلول السبعينيات، أصبحت الإمارات العربية المتحدة من أغنى القوى الاقتصادية في العالم بسبب البترول.



١ أمير دولة البحرين السابق هو الشيخ عيسى بن سلمان آل خليفة.

إحصائيات مهمة

المساحة	٤٤٣٨٩٤٠٠ كيلو متر مربع
تعداد السكان	ما يزيد على ٣,٨ مليار نسمة
المدن الرئيسية	كوالالمبور (ماليزيا)، ومومباي (الهند)، وسول (كوريا الجنوبية)
أكبر الدول	روسيا • ١٧٠٧٥٣٥٢ كيلو متراً مربعاً
أعلى الجبال	قمة إيفرست - ٨٨٤٨ متراً
أطول الأنهار	نهر تشانجيانج - ٦٣٨٠ كيلو متراً
أكبر البحيرات	بحر قزوين - ٣٧٨٤٠٠ كيلو متر مربع
أكبر الصحاري	الصحراء العربية - ١٢٥٠٠٠٠ كيلو متر مربع
الديانة الرئيسية	الإسلام - حوالي ٨٠٧ ملايين مسلم
	• توجد بعض أجزاء روسيا بقارة أوربا: وتبلغ مساحة روسيا الآسيوية ١٣١١٩٥٨٢ كيلو متراً مربعاً

أين يعيش الشعب السنهالي؟

يعيش الشعب السنهالي في سريلانكا، وهي الجزيرة التي تقع في الطرف الجنوبي من شبه القارة الهندية. ويمثل السنهاليون حوالي ٧٢٪ من تعداد السكان، والذين ينتمون بصفة أساسية إلى الطائفة البوذية. يعتبر التاميليون أضخم الأقليات الموجودة بـ"سريلانكا"، وقد ظهرت تلك الأقلية جنوب الهند وينتمي معظم أفرادها إلى الديانة الهندوسية. كانت سريلانكا مستعمرة بريطانية منذ عام ١٨٠٢ بعد الميلاد، وحتى عام ١٩٤٨ بعد الميلاد، كما كانت تعرف باسم سيلون حتى عام ١٩٧٢. وتعتبر السنهالا والتاميلية اللغتين الرسميتين الأساسيتين بالدولة، كما يعد الشاي واحداً من أهم صادراتها المربحة.

يعمل كثير من سكان سريلانكا بالمزارع لجمع أوراق الشاي الذي يعد من صادراتها الرئيسية.




أين تقع هانوي؟

تعتبر هانوي عاصمة فيتنام التي تقع في جنوب شرق آسيا. وتقع هانوي شمال تلك الدولة التي تتميز بصغر مساحتها. وتعتبر مدينة هو شي منه، المدينة الرئيسية في الجنوب. وقد ظلت هذه المدينة تعرف باسم سايجون حتى عام ١٩٧٦، ثم سُميت بعد ذلك باسم من قواد فيتنام الشمالية في فترة الحرب الطويلة والمريرة، التي خاضتها ضد فيتنام الجنوبية، وحلفائها الأمريكيين.

ما الحديقة الزينية؟

الحديقة الزينية - نسبة إلى فرقة بوذية تؤمن بأن في ميسور المرء أن ينفذ إلى طريق الحقيقة من خلال التأمل - عبارة عن مساحة صغيرة خلوية، تضم مواد طبيعية، وألواناً محايدة، وشفوفاً من الأشجار النظيفة المنسقة التي تم تصميمها؛ لتعطي إحساساً بالسلام والطمأنينة والهدوء. تعتبر الزينية مذهباً من مذاهب البوذية، وقد ظهرت في الصين في عام ٥٠٠ بعد الميلاد؛ ودخلت الزينية إلى اليابان حوالي عام ١١٠٠ بعد الميلاد، وأصبح لها تأثير واضح في الثقافة اليابانية، ومنذ ذلك الحين، بدأت في الانتشار بالدول الغربية.

عادةً ما تحتوي الحدائق الزينية على نوع واحد من أنواع الزهور، مثل زهرة اللوتس، وبعض الأشجار الصغيرة المشدبة مثل شجرة البونزاي.



تطورت مدينة هانوي، الواقعة بفيتنام، وأصبحت مدينةً عصريةً بسرعة فائقة، كما اتسعت تجارتها مع أوروبا والولايات المتحدة الأمريكية. ووفقاً لما هو متعارف عليه هناك، كانت القوارب والزوارق الصينية ذات المجذاف - المعروفة باسم السمبان - تستخدم في نقل البضائع إلى الأسواق.

حقائق مذهلة عن قارة آسيا:

- من النباتات البستانية الموجودة بقارة آسيا الثيوليب (بتركيبا)، ونبات الرودودندرون (بالهند).
- يطلق اليابانيون على بلدهم اسم نيبون، والذي يعني مصدر الشمس. ويرمز القرص الأحمر - الذي يتوسط العلم الياباني - إلى الشمس.
- قد يكون أكثر أسماء العائلات شيوعاً في العالم اسم زيانج؛ حيث يطلق هذا الاسم على واحد من كل عشرة أشخاص باليابان.
- تتفاوت درجات الحرارة إلى حد كبير في قارة آسيا ما بين ٦٨ درجة مئوية تحت الصفر بمنطقة فيركويانسك بروسيا، و٥٤ درجة مئوية بفلسطين.

- تعتبر روسيا أضخم دول العالم من حيث المساحة، ويقع جزء منها بأوروبا والجزء الآخر بآسيا.
- تعتبر اليابان واندونيسيا من أكثر دول آسيا المعرضة لخطر البراكين؛ حيث يحيط بالمحيط الهادي حزام بركاني يطلق عليه اسم دائرة النار.
- يوجد بآسيا أضخم الخفافيش في العالم وهو خفاش ثعلب بيسمارك الطائر - خفاش ضخّم أكل للفاكهة - باندونيسيا، كما يوجد بها أصغر الخفافيش على الإطلاق، وهو خفاش كيتي الصغير ذو الأنف المقوس الموجود بتايلاند.





❶ كانت المدينة المحظورة في بكين المكان الخاص للإمبراطور، وقد ظلت سرًا خافيًا عن الشعب والزائرين الأجانب لفترة طويلة. ظلت بكين عاصمة الصين منذ عام ١٤٢١، عندما جعلها الإمبراطور يونج لي القاعدة الأساسية لحكمه.

لقد كان أفراد الشعب الصيني العاديون ممنوعين من قبل من دخول تلك المدينة. وفي ذلك الوقت، لم يكن مسموحًا بدخولها سوى للمسؤولين والنبلاء. وقد استغرق مليون عامل عشر سنوات في بناء تلك المدينة المحاطة بالأسوار، بكل أروقتها الضخمة وبساتينها ومعابدها القديمة متعددة الأدوار.

أين توجد المدينة المحظورة؟

تعتبر المدينة المحظورة محلًا قديمًا للإمبراطور ببكين في الصين. وتتألف تلك المدينة من بقعة مربعة محاطة بخندق مائي وجدار. وبداخل تلك الحدود، توجد قصور كان يستخدمها الأباطرة الصينيون، ولكنها أصبحت الآن مفتوحة للعامّة كمتاحف يمكنهم زيارتها.



لماذا يوجد بقرّة آسيا بعض من أغنى دول العالم؟

تأتي معظم ثروة آسيا من دولها الصناعية، مثل: اليابان والصين وكوريا الجنوبية وماليزيا والهند؛ بجانب الدول المنتجة للبتروول مثل: المملكة العربية السعودية وبروناي والكويت.

تتميز الدول الصناعية بكثافة سكّانها، والذين يعمل معظمهم نظير أجور زهيدة ولذلك، يقل متوسط دخل الفرد في آسيا عما هو عليه الحال في أوربّا أو أمريكا الشماليّة. من ناحية أخرى، تتميز الدول الغنيّة بالنّفط بانخفاض تعدادها السكّاني، وبالتالي ارتفاع متوسط دخل الفرد فيها. ويعتبر ملك المملكة العربية السعودية، وسلطان بروناي أغنى حكام العالم. هذا ويحوي الشرق الأوسط ما يزيد على ٦٥٪ من احتياطي النّفط العالمي.

❷ كان البتروول سببًا أساسيًا في الثراء الفاحش لبعض الدول الآسيويّة مثل الكويت.

حقائق حول قارة آسيا:

ماركو بولو والصين:

كتب الرحالة الإيطالي ماركو بولو أولى الكتابات المُستقاة من مصادر أصليّة حول الصين، والتي قدّمت للأوروبيين بعضًا من أولى المعلومات التفصيليّة حول أسلوب حياة الصينيين. وبعد رحلة طويلة تشتم بالجرأة والمغامرة، قطعها من فينيسيا بإيطاليا مرورًا بأوربّا وآسيا؛ وصل بولو إلى قصر كوبلاي خان (١٢١٦-١٢٩٤)، والذي يعدّ مؤسس الأسرة المنغوليّة الحاكمة بالصين، حيث لقي استقبالًا حارًا.

❸ حين سافر ماركو بولو إلى الصين، كتب العديد من الكتب، مثل كتاب "وصف العالم"، الذي تحدّث فيه عن المجتمع المتقدم في عهد كوبلاي خان. كذلك، فقد أدّى هذا الكتاب إلى زيادة اهتمام الأوروبيين بالشرق، كما كان بمثابة دفعة لعدد من المُستكشفين الآخرين تجاه الشرق.

❹ قاد المهاتما غاندي عددًا من مسيرات الاحتجاج السلميّة للمطالبة باستقلال الهند. وقد تحقّق ذلك بالفعل عام ١٩٤٧، ولكن تمّ اغتياله بعد مُضيّ عامٍ على يد أحد المتعصبين للديانة الهندوسية.



ما السبب في انقسام كوريا إلى جزء شمالي، وجزء جنوبي؟

مع نهاية الحرب العالمية الثانية (١٩٤٥)، كانت كوريا واقعة تحت وطأة احتلال روسيا وأمريكا، اللتين قسمتا كوريا إلى دولتين هما: كوريا الشمالية الشيوعية، وكوريا الجنوبية الديمقراطية. تعتبر كوريا شبه جزيرة أو مساحة ضيقة من الأرض على الساحل الشرقي لقارة آسيا وتحدها الصين من الشمال. وقد عرفت قديماً باسم جوسيون. لم تنجح الحرب الكورية (١٩٥٠-١٩٥٣) في تصفية النزاعات الواقعة بين الدولتين، وظلت كل منهما منفصلة عن الأخرى بوضع حدود بينهما، عليها حراسة مشددة.

ما المدينة الوحيدة التي تقع بقارتين؟

تقع مدينة إسطنبول بتركيا بكل من قارتي أوربا وآسيا. وتقع هذه المدينة على ضفتي مضيق البوسفور الذي يفصل بين القارتين كليهما. ويعتبر الجزء التابع لقارة آسيا من إسطنبول أصغر بمرة ونصف من الجزء الواقع بقارة أوربا. وكانت مدينة إسطنبول تعرف باسم يزنة - منذ عام ٣٣٠ بعد الميلاد - كما عرفت باسم القسطنطينية، وقد كانت عاصمة النصف الشرقي من الإمبراطورية الرومانية. وقد أصبحت تعرف باسم إسطنبول منذ عام ١٤٥٣، حينما حكمها الأتراك.



تعتبر مدينة سول بكوريا الجنوبية من المدن الحديثة المزدهرة. يتمتع سكان كوريا الجنوبية بمستوى معيشة مرتفع، عما هو عليه الحال بالنسبة لمن يعيشون عند الحد الذي الحراسة المشددة بالشمال.

من الذي اكتشف سنغافورة؟

اكتشفت دولة سنغافورة عام ١٨١٩، على يد سير ستامفورد رافلز. وقد أنشأ قاعدة تجارية بريطانية بمنطقة كانت مجرد قرية صغيرة، يعتمد أهلها على الصيد، والتي ازدهرت فيما بعد؛ لتصبح جمهورية صغيرة على طرف شبه جزيرة الملايو. وقد أصبحت سنغافورة أحد أبرز الموانئ، كما أنها أصبحت الآن مركزاً تجارياً مزدهراً. ويعتبر معظم سكانها من الصينيين، ومن أبناء شبه جزيرة الملايو.



ترتفع ناطحات السحاب في سنغافورة من إحدى الجزر الصغيرة التي يربطها بالبر الرئيسي ممر مرتفع.

تواريخ مهمة

عاش إنسان العصر الحجري في آسيا.	في حوالي عام ٣٠٠٠٠ ق.م.
بدأ ظهور المزارع والمدن بقارة آسيا.	عام ٨٠٠٠ ق.م.
ظهرت الكتابة السومرية لأول مرة بالعراق؛ كما ظهرت أولى الإمبراطوريات الآشورية (الآشورية والبابلية والفارسية).	عام ٣٥٠٠-٥٠٠ ق.م.
نشأت أسرة شانج الحاكمة بالصين.	في حوالي عام ١٧٦٠ ق.م.
أصبح جيمو تينو أول إمبراطور لليابان.	في حوالي عام ٦٦٠ ق.م.
حكم أسوكا الهند.	عام ٢٦٩ ق.م.
أصبح شي هوانجتشي أول إمبراطور يحكم الصين بأكملها.	عام ٢٢١ ق.م.
نشأت إمبراطورية الخمار في كمبوديا.	في حوالي عام ٨٠٠ ق.م.
حدثت أولى الحروب الصليبية (الحرب من أجل الأراضي المقدسة).	عام ١٠٩٦ ق.م.
وانتهت آخرها عام ١٩٢١.	
احتل المغوليون معظم أجزاء قارة آسيا، كما زار ماركو بولو الصين.	القرن الثالث عشر؛
قامت الإمبراطورية العثمانية في تركيا.	عام ١٢٩٩؛
قام الروس باكتشاف سيبيريا.	عام ١٤٨٣؛
بدأت العمليات التجارية مع أوربا عن طريق البحر، وقامت الإمبراطورية المغولية بالهند، كما استطاع الإمبراطور هيدويشي توحيد اليابان.	القرن السادس عشر؛
حاربت بريطانيا وفرنسا في سبيل السيطرة على الهند.	
أصبحت الصين جمهورية.	
حدثت الحرب بين اليابان والصين.	
انضمت اليابان لألمانيا وإيطاليا؛ لمحاربة الحلفاء في الحرب العالمية الثانية.	
استقلت باكستان والهند من الاحتلال البريطاني؛ وانقسمت باكستان إلى جزء شرقي، وجزء غربي.	
حدثت الحرب الكورية.	
حدثت حرب فيتنام.	
أصبحت باكستان الشرقية تعرف باسم بنجلاديش، بينما أصبحت باكستان الغربية تعرف باسم باكستان.	
حدثت الحرب بين إيران والعراق.	
حدثت الحرب مجدداً بين إيران والعراق.	
حدثت الحرب بين العراق، والولايات المتحدة وإنجلترا وحلفائها.	
القرن الثامن عشر؛	
عام ١٩١٢؛	
عام ١٩٣٧؛	
١٩٤١-١٩٤٥؛	
عام ١٩٤٧؛	
١٩٥٠-١٩٥٣؛	
١٩٦٤-١٩٧٣؛	
عام ١٩٧١؛	
١٩٨٠-١٩٨٨؛	
١٩٩١-١٩٩٢؛	
٢٠٠٣-٢٠٠٤؛	

مفتاح الخريطة:


١. بنين
٢. بوركينا فاسو
٣. بروندي
٤. جمهورية إفريقيا الوسطى
٥. جيبوتي
٦. غينيا الاستوائية
٧. جامبيا
٨. غانا
٩. غينيا بساو
١٠. ليسوتو
١١. ليبيريا
١٢. ملاوي
١٣. جمهورية الكونغو
١٤. رواندا
١٥. السنغال
١٦. سيراليون
١٧. سوازيلاند
١٨. توغو
١٩. تونس
٢٠. الصحراء الغربية

تعتبر إفريقيا من القارات الشاسعة، والتي تغطي مساحتها ٢٠% من سطح الأرض. ولا تفوقها في ضخامة مساحتها سوى قارة آسيا. تضم إفريقيا ٥٣ دولة وما يزيد على ٦٠٠ مجموعة قبلية أو عرقية. هذا، وتتنوع التضاريس بهذه القارة؛ حيث يوجد بها أكبر صحاري العالم، ألا وهي الصحراء الكبرى، إلى جانب أطول أنهار العالم وهو نهر النيل. كذلك، توجد بإفريقيا مساحات واسعة من الأراضي العشبية الاستوائية أو السافانا، إلى جانب الغابات المطيرة.

ما أكبر مدن قارة إفريقيا؟

تعتبر القاهرة، الواقعة بمصر، أكبر مدن قارة إفريقيا، ويعيش بها ما يزيد على ١٥ مليون نسمة. تأتي القاهرة في منزلة تفوق غيرها من المدن الأخرى بالقارة، مثل مدينة الجزائر (الجزائر) ولاجوس (نيجيريا) وجوهانسبرج (جنوب إفريقيا). وكغيرها من مدن شمال إفريقيا، وتتميز القاهرة بمساجدها الأثرية، وأسواقها المقامة في الهواء الطلق (البازارات)، ومبانيها الحديثة الشاهقة. هذا، ويزداد تعداد سكان المدن بشكل ملحوظ في شتى أنحاء المدن الإفريقية؛ وذلك بسبب هجرة الكثيرين من القرى إلى المدن بحثاً عن عمل.

تطورت مدينة القاهرة؛ لتصبح مدينة كبيرة ومتطورة، ولكن ظلت المساجد الأثرية كما هي دون أن تتغير.



إحصائيات مهمة


المساحة	٢٠٢٠٣٠٠٠ كيلو متر مربع
تعداد السكان	ما يزيد على ٨٤٠ مليون نسمة
المدن الرئيسية	مدينة الجزائر (الجزائر)، القاهرة (مصر)، الدار البيضاء (المغرب)، جوهانسبرج (جنوب إفريقيا)، لاجوس (نيجيريا).
أكبر الدول	دولة السودان - ٢٥٠٥٥٨١٠ كيلو مترات مربعة.
أعلى الجبال	قمة كيليمنجارو في تنزانيا - ٥٨٩٥ متراً.
أطول الأنهار	نهر النيل - طوله ٦٦٧٠ كيلو متراً.
أكبر البحيرات	بحيرة فيكتوريا - ٩٦٤٨٤ كيلو متراً مربعاً.
أكبر الصحاري	الصحراء الكبرى - مساحتها ٩ ملايين كيلو متر مربع.
الديانة الرئيسية	المسيحية - حوالي ٣٥٠ مليون شخص.

حقائق وإحصائيات

قناة السويس

تم الانتهاء من شقها عام ١٨٦٩؛ لتصبح بعد ذلك، واحدة من أطول المجاري المائية الصناعية في العالم. قبل أن يتم شقها، كان على السفن القادمة من أوروبا أن تبحر حول إفريقيا لتصل إلى شرق آسيا. وفي عام ١٩٥٦، قامت الحكومة المصرية بتأميم القناة. تُعد الرسوم التي تدفعها السفن المارة بالقناة؛ مصدراً أساسياً من مصادر الدخل القومي لمصر.

تمتد قناة السويس - التي يصل طولها إلى ١٦٥ كيلومتراً - من البحر الأحمر إلى البحر المتوسط، كما أنها تربط أوروبا بالهند وشرق آسيا.





يُعرف هذا الجزء من شلالات فيكتوريا باسم شلال الشيطان. وقد عُرفت تلك الشلالات بهذا الاسم، نسبةً إلى الملكة فيكتوريا ملكة بريطانيا، وقد أطلقه عليها مستكشف القرن التاسع عشر دافيد ليفينجستون الذي زار معظم أنحاء إفريقيا وقام برسم خرائط تفصيلية لأجزاء مختلفة من القارة.

كم تبلغ مساحة الصحراء في إفريقيا؟

تبلغ الصحراء ٤٠٪ من مساحة تلك القارة شديدة الحرارة. يمر خط الاستواء عبر منتصف القارة الإفريقية، وتكون معظم مناطق القارة شديدة الحرارة على مدار العام. هناك عدد هائل من الأنهار والبحيرات في إفريقيا. لكن على النقيض من ذلك، يوجد بها أيضاً الكثير من المناطق شديدة الجفاف؛ مما أدى إلى انتشار الصحاري، واتساع مساحتها. وتعتبر الصحراء الكبرى أكبر صحاري العالم، وهي تمتد عبر شمال إفريقيا. وبالجنوب الغربي من إفريقيا، وتوجد الصحاري الأقل في مساحتها مثل صحراء ناميبيا، وصحراء كالهاري.

ترتفع قمة كيليمنجارو عن حشائش السافانا شمال تنزانيا بالقرب من الحدود الكينية. وقد تشكلت هذه القمة منذ ما يزيد على مليون سنة.



ما أبرز المعادن النفيسة بإفريقيا؟

يُعتبر الذهب والألماس والفحم والبتترول والغاز، من بين العديد من المعادن النفيسة التي يتم استخراجها بأحاء متفرقة من قارة إفريقيا. تشتهر دولة جنوب إفريقيا بمناجم الذهب والألماس والفحم والكوبالت. وتشتهر الجزائر وليبيا ونيجيريا بحقول البترول والغاز. كما تنتشر مناجم الألماس في سيراليون، أما مناجم النحاس، فتوجد بزامبيا. كذلك، تنتج إفريقيا الحديد الخام والقصدير والبوكسيت - الذي يستخرج منه الألمنيوم الخام - إلى جانب المنجنيز.

ما أعلى الجبال في إفريقيا؟

تعتبر قمة كيليمنجارو - بركان خامد في تنزانيا يبلغ ارتفاعه ٥٨٩٥ متراً - أعلى الجبال في إفريقيا. وتعتبر هذه القمة على درجة بالغة من الارتفاع، حتى إنه بالرغم من أنها قريبة للغاية من خط الاستواء؛ فإنها دائماً ما تكون مغطاة بالثلوج من أعلى. وتُعرف هذه القمة في اللغة السواحلية باسم: أوهورو، والتي تعني: الحرية.

ما الدخان الذي يصدر صوتاً كالرعد؟

تعتبر شلالات فيكتوريا أشهر الشلالات بإفريقيا، كما أنها تحمل اسماً إفريقياً، هو موسي أو تونيا، ومعناه: الدخان الذي يصدر صوتاً كالرعد. يشير هذا الاسم إلى سحابة رذاذ الماء التي تتبع أعلى شلالات فيكتوريا، حينما يسقط نهر الزامبيزي على جدار صخري شديد الانحدار. يمكن سماع صوت تساقط المياه من تلك الشلالات من على مسافة بعيدة، ويكون صوتها أشبه بصوت هزيم الرعد. ويصل ارتفاع تلك الشلالات إلى ١٠٨ مترات ويصل عرضها إلى ١٥٠٠ متر.

حقائق مذهلة

- لا يتعدى عمر ما يقرب من نصف سكان القارة الإفريقية ١٥ عاماً.
- نشأت ليبيريا كأرض تجمع العبيد الأفارقة الذين تحرروا من السيطرة الأمريكية.
- تشير الحفريات التي تم العثور عليها في وادي الخسيف الأعظم (الوادي المتصدع) بإفريقيا إلى أن بداية ظهور السلالة البشرية كانت في قارة إفريقيا.
- يُعتبر محصول الذرة البيضاء من أهم المحاصيل في معظم أجزاء القارة الإفريقية. ويتم طحن بذور الذرة البيضاء إلى دقيق؛ لصنع الخبز أو بعض أنواع العصيدة.
- حينما قسم القادة الأوروبيون الدول الإفريقية فيما بينهم، لم تتمع بالاستقلال سوى دولتين فقط هما: إثيوبيا، وليبيريا، اللتين ظلّتا مستقلتين، ويحكمهما حكام أفارقة.
- يوجد أكبر مناجم الذهب في العالم بمنطقة ويتواتسراند - تسمى غالباً راند - بجنوب إفريقيا.



يشغل الرياضيون الأفارقة - وخاصة من ينتمون لمرتفعات إثيوبيا وكينيا - مكانة بارزة بين غيرهم من الرياضيين العالميين في ألعاب المسافات الطويلة بفضل سرعتهم ورشاقة أجسامهم.

ما السبب في حدوث مجاعات ببعض أجزاء إفريقيا؟

يمكن أن تحدث المجاعة نتيجة الجفاف أو الحرب الأهلية. ومن مناطق إفريقيا التي تعرضت للجفاف بشدة، إثيوبيا وتشاد ومالي، والتي قد يمر عليها عام أو أكثر دون سقوط أمطار. ويعتمد المزارعون على الأمطار الموسمية في ري المحاصيل؛ ولذلك فإن عدم سقوط الأمطار قد يؤدي لجفاف التربة، والقضاء على الحياة النباتية. وبالتالي يؤدي هذا إلى عدم توافر الغذاء الكافي للسكان. وتعتبر الحروب الأهلية - أيضاً - من الأسباب المؤدية لحدوث المجاعات؛ حيث إنها تؤثر على الزراعة والتجارة، الأمر الذي يؤدي لزيادة احتمال حدوث مجاعات في بعض المناطق.



1 ترتدي نساء ماساي أربطة رأس ذات ألوان زاهية، وبعوداً من الخرز في المناسبات القبلية. وقد اختفت أشكال أخرى كثيرة من الملابس الإفريقية القديمة، ولم تعد تظهر إلا بالعروض المقدمة للسياح.

مع بداية القرن العشرين، كانت معظم أجزاء القارة الإفريقية قد أصبحت تحت وطأة الاستعمار الأوربي. وقد أصبحت تلك الحدود الاستعمارية فيما بعد حدوداً لدول إفريقية جديدة قد نالت استقلالها؛ حيث سعت الشعوب الإفريقية للحكم الذاتي، وذلك منذ الخمسينيات من القرن العشرين. وكانت ليبيا أولى الدول الإفريقية التي نالت استقلالها عام ١٩٥١. في جنوب إفريقيا، حكمت أقلية من البيض الحكومة حتى فترة التسعينيات من القرن العشرين، تحت نظام يعرف بسياسة التمييز العنصري.

من الزولوويون؟

الزولوويون هم الشعب الذي عاش بجنوب إفريقيا. في مطلع القرن التاسع عشر، كان هؤلاء لا يمثلون سوى قبيلة صغيرة تعتمد في الأساس على رعي الأغنام، لكن قاد زعيم - يدعى شاكا - جيشاً قوياً لمحاربة البوير - المستعمرين الهولنديين - الذين استولوا على أراضيهم. وفي عام ١٨٧٩، تعرض الزولوويون للهزيمة على يد الجيوش التي جمعت بين الهولنديين والبريطانيين في حرب زولو. أما الآن، فقد أصبح الزولوويون مواطني جمهورية جنوب إفريقيا.

أين تعيش قبيلة الماساي؟

الماساي هي مجموعة قبلية، تعيش في كينيا، وكينيا دولة تقع شرق إفريقيا. وفي الأصل، عملت قبائل الماساي في رعي الأغنام. وقد اشتهر رجالها ببراعتهم في صيد الأسود، ولم يكن لديهم أية أسلحة سوى الرماح والحراش فقط. تضم كثيراً من الدول الإفريقية مزيجاً من مجموعات قبلية مختلفة. تضم كينيا وحدها حوالي ٥٠ مجموعة عرقية، منها: الكيكويو التي تعتبر أكبر تلك القبائل.



1 يرتدي الزولوويون - الذين ينتمون إلى جنوب إفريقيا - ملابس المحاربين التقليدية، والتي تتكون من رمح قصير، ودرع واقية. ويعرف الفوج العسكري من الجنود الزولوويين باسم إيمبي.

حقائق حول قارة إفريقيا:

تواريخ مهمة

عام ١٨٦٩: تم افتتاح قناة السويس.
عام ١٨٧٩: تعرض الزولوويون للهزيمة على يد الجيوش البريطانية والهولندية.
عام ١٨٨٤: قسم القادة الأوربيون القارة الإفريقية فيما بينهم.
عام ١٨٨٩: حدثت حرب البوير في جنوب إفريقيا.
عام ١٩٠٢: تمكن البريطانيون من هزيمة البوير، والاستيلاء على أراضيهم، وضمها كجزء من الإمبراطورية البريطانية.
عام ١٩٤٨: بدأت سياسة التمييز العنصري في جنوب إفريقيا.
عام ١٩٥١: حصلت ليبيا على استقلالها.
عام ١٩٥٧: استقلت منطقة الساحل الذهبي عن بريطانيا وهي الآن جزء من غانا.
عام ١٩٦٣: لقد نالت كثير من المستعمرات استقلالها خلال الخمسة عشر عاماً التالية.
عام ١٩٩٤: تشكلت منظمة الوحدة الإفريقية.
تم انتخاب نيلسون مانديلا، كأول رئيس أسود لجنوب إفريقيا.

عام ٩٠٠ ق.م: نشأت مملكة كوش.
عام ١٠٠ ق.م: انتشرت اللغات التي تحدث بها النيجر والكونغو من غرب إفريقيا إلى مناطق أخرى.
عام ٦٤١: أدخل العرب الدين الإسلامي.
في حوالي عام ١٠٠٠: قامت مملكتا بنين، وإيفا.
عام ١١٠٠: نشأت ثقافة زيمبابوي العريقة بجنوب شرق إفريقيا.
عام ١٤٥٠: أنشأ البرتغاليون محطات تجارية بأجزاء من إفريقيا.
في حوالي عام ١٥١٠: ترحيل أول العبيد الأفارقة إلى الولايات المتحدة الأمريكية.
عام ١٦٥٢: أقام الهولنديون مستعمرة في جنوب إفريقيا.
عام ١٧٩٥: استولى البريطانيون على مستعمرة كيب من الهولنديين.
عام ١٨٣٥: بدأت هجرة البوير - المستعمرين الهولنديين - من رأس الرجاء الصالح إلى ما يعرف الآن بالجزء الشمالي من جنوب إفريقيا.
عام ١٨٤٧: حصلت ليبيريا على استقلالها.

من القائد الإفريقي الذي ناضل كي تنتهي سياسة التفرقة العنصرية؟

لقد تمَّ سجن نيلسون مانديلا لمدة ٢٦ عاماً بسبب حملته المناهضة للتفرقة العنصرية. وقد كانت سياسة التفرقة العنصرية نظاماً اجتماعياً معمولاً به في جنوب إفريقيا، يقوم على التمييز بين المواطنين السود والبيض. وقد تمَّ سجن مانديلا عام ١٩٦٤: بسبب كونه عضواً بارزاً بالاتحاد القومي الإفريقي. وفي عام ١٩٩٠، أطلق سراحه رئيس جنوب إفريقيا إف دبليو دي كليرك .




➔ أصبح مانديلا أول رئيس أسود لجنوب إفريقيا عام ١٩٩٤. وتحت قيادته، بدأت سياسة التفرقة العنصرية في الاختفاء تدريجياً.

أين تقع تمبكتو؟

تيمبكتو هي مدينة تجارية قديمة توجد بجنوب الصحراء الكبرى بدولة مالي الإفريقية. ويعني هذا الاسم: منطقة بكتو. فطبقاً للأساطير القديمة، كانت هناك أمة تُدعى بكتو، قد تمَّ تركها بتلك المنطقة لحراسة بضائع سيدها. كانت تمبكتو في فترة من الفترات على درجة بالغة من الثراء والازدهار، كما كانت محطة للمسافرين بالجمال، ممن كانوا يعبرون الصحراء الكبرى حاملين الذهب والملح. بعد ذلك، مرَّت تلك المدينة بكثيرٍ من الأوقات العصيبة.

➔ يعيش كثيرٌ من النَّاس في مدينة تمبكتو بالمنازل التقليدية المبنية من الطوب اللبن.



① يمكن للسياح الذين يتجولون بالمحميات الطبيعية بجنوب إفريقيا وتزانيا وكينيا: أن يروا بأعينهم السلالات الضخمة من القطط، مثل الفهد الصياد (الشيتا).

لماذا تعتبر المحميات الطبيعية بإفريقيا ذات أهمية كبيرة؟

تعتبر السياحة مصدراً أساسياً من مصادر الدخل القومي للبلاد الإفريقية؛ حيث يتوجه السائحون إلى المحميات الطبيعية؛ كي يشاهدوا الحياة البرية بأشكالها المختلفة الممتعة. وهناك، توجد أنواع مختلفة من الحيوانات، مثل الأسود والزرافات وحيوانات وحيد القرن والفيلة وأفراس النهر والطبأ، وغيرها من الحيوانات. وتعمل تلك المحميات على حماية الحيوانات من خطر الصيادين الجائرين الذين يصوبون أسلحتهم على الأفيال للحصول على أنيابها العاجية، كما يطلقون النيران على حيوانات وحيد القرن للحصول على قرونها. كان الكثيرون قد اعتادوا أن ينظموا رحلات صيد إلى إفريقيا لصيد الكثير من تلك الحيوانات، أما الآن، فقد أصبح الكثير منها مهدداً بالانقراض؛ ولذلك بدأ الاهتمام بحمايتها داخل المحميات الطبيعية، مثل محمية كروجر في جنوب إفريقيا، ومحمية تسافو في كينيا.



➔ تمَّ نقل تمثال أبي الهول، حتى لا يتعرض للتلف أثناء فترة بناء سد أسوان وفيضان النيل. تمَّ بناء سد أسوان، الذي يبلغ طوله ١٩٥١ متراً عبر نهر النيل عام ١٩٠٢. ويمرُّ نهر النيل عبر عدة دول إفريقية هي: أوغندا والسودان ومصر، وهو يوفر الماء اللازم للزراعة والصيد والمنازل والصناعات المختلفة.

➔ شعب السَّان أو قبائل البُشمان هم الصيادون، والقائمون بجمع العسل من أعشاش النحل البري، الذين يعيشون في صحراء كاهاري. وتعتبر يرقات النحل من الأطعمة الشهية المترفة. وعلى العموم، يعيش هؤلاء ويعملون بمجتمعات صغيرة مجاورة لبعضها البعض. وقد كانوا في الأصل من البدو الذين يتنقلون عبر أنحاء الدولة، بحثاً عن الطعام، ولاصطياد الحيوانات. أما الآن، فعادةً ما يستقرون بمنطقة واحدة.



أين تقع الدول الاسكندنافية؟

الدول الاسكندنافية: هي منطقة في شمال أوروبا تجمع بين دولها سمات جغرافية وتاريخ مشترك. وتشمل هذه الدول: النرويج والسويد والدانمارك وفنلندا وأيسلندا، وهي جزيرة بالمحيط الأطلنطي. تشتهر الدول الاسكندنافية بمناظرها الطبيعية الجميلة والرائعة؛ حيث توجد أزقة بحرية (بالنرويج) وبحيرات (بالسويد) وغابات (بفنلندا) وموانئ صيد مزدحمة (بالدانمارك) ونبايغ مياه ساخنة (بأيسلندا).



تعتبر أوروبا أصغر القارات، باستثناء أستراليا، كما أنها تعد أكثر القارات ازدحاماً بالسكان. تعتبر قارة أوروبا التي تتضمن أطول خط ساحلي بين جميع القارات الأخرى - حيث يزيد طوله على ٦٠٠٠٠ كيلومتر - مع وجود جبال بالشمال والجنوب تحيط بمساحة سهلية منبسطة في المنتصف. تضم قارة أوروبا ٤٢ دولة مستقلة، بعضها دول كبيرة - مثل روسيا وأوكرانيا وفرنسا وإسبانيا - إلى جانب دول أخرى صغيرة جداً مثل ليختنشتاين.

أين تنتهي قارة أوروبا؟

يحد قارة أوروبا بحر من ثلاث جهات (الشمال والغرب والجنوب)، ولكنها تتصل بالأراضي الآسيوية الواسعة من الجانب الشرقي. هناك حواجز أرضية طبيعية تشكل الحدود بين أوروبا وآسيا. وتشمل تلك الحواجز جبال الأورال وبحر قزوين في روسيا. يفصل قارة أوروبا عن قارة إفريقيا مضيق جبل طارق، الذي يقع بين المغرب في إفريقيا، وإسبانيا في أوروبا.

مفتاح الخريطة:

١. ألبانيا	٩. ليتوانيا
٢. أندورا	١٠. لوكسمبورج
٣. بلجيكا	١١. مقدونيا
٤. البوسنة والهرسك	١٢. مولدوفا
٥. كرواتيا	١٣. هولندا
٦. إستونيا	١٤. سلوفاكيا
٧. لاتفيا	١٥. سويسرا
٨. ليختنشتاين	١٦. يوغوسلافيا

إحصائيات مهمة

المساحة	١٠٥٢٤٦٠٠ كيلومتر مربع.
تعداد السكان	ما يزيد على ٧٠٠ مليون نسمة.
المدن الرئيسية	برلين (ألمانيا)، لندن (المملكة المتحدة)، مدريد (إسبانيا)، ميلان (إيطاليا)، موسكو (روسيا)، باريس (فرنسا).
أكبر الدول	روسيا - مساحتها ٤,٧ مليون كيلومتر مربع (الجزء الواقع داخل أوروبا فقط).
أعلى الجبال	قمة إلبروس في روسيا - يبلغ ارتفاعها ٥٦٣٢ متراً.
أطول الأنهار	نهر الفولجا في روسيا - طوله ٢٥٢١ كيلومتر.
أكبر البحيرات	بحر قزوين في روسيا - ٤٢٨٦٩٥ كيلومتر مربعاً.
الديانة الرئيسية	المسيحية - حوالي ٥٥٢ مليون شخص.

حقائق وإحصائيات

➔ يعتبر علم دولة الدانمارك من أقدم الأعلام القومية الأوروبية، وقد ارتفع لأول مرة عام ١٢١٩. وقد أشيع في ذلك الوقت أن ملك الدانمارك قد رأى صليباً أبيض اللون في سماء حمراء قبل أن يحرز انتصاراً في إحدى المعارك.



➔ يرمز الصليب الأبيض بعلم اليونان إلى العقيدة المسيحية. ويرمز اللون الأزرق إلى البحر والسماء، بينما يرمز اللون الأبيض إلى من حاربوا في سبيل تحقيق استقلال اليونان في أوائل القرن التاسع عشر.



➔ وللسويد - كغيرها من الدول الاسكندنافية الأخرى - علم يحمل صليباً لا يتوسط العلم بالضبط، بناءً على الأسطورة نفسها التي تقوم عليها فكرة شعار علم الدانمارك. وقد يرجع تاريخ ظهور علم السويد إلى عام ١٤٤٩.



ما أكبر دول أوروبا؟

روسيا دولة لها مساحة كبيرة جداً: لدرجة أنها تنقسم بين قارتي أوروبا وآسيا؛ لذلك يمكن القول: إن جزءاً فقط من روسيا ينتمي إلى قارة أوروبا. وعلى الرغم من ذلك، يُعتبر الجزء الأوروبي من روسيا - والذي يمتد لمسافة ٧.٤ ملايين كيلو متر مربع - أكبر بسبع مرات من ثاني أكبر الدول في أوروبا، وهي أوكرانيا. تأتي بعد ذلك فرنسا وإسبانيا والسويد.

كم عدد الدول التي تُكوّن الجزر البريطانية؟

تتكوّن الجزر البريطانية من دولتين مستقلتين: المملكة المتحدة، وجمهورية أيرلندا. وتشمل المملكة المتحدة: بريطانيا العظمى (الجزيرة التي تضم إنجلترا واسكتلندا وويلز) وأيرلندا الشمالية (جزء من جزيرة أيرلندا).



يوجد برج لندن بعاصمة إنجلترا. وقد بدأ بناء هذا البرج على يد ويليام الفاتح عام ١٠٧٨، بعد أن كان قد مرّ ١٠٠٠ عام على تشييد مدينة لندن.



تُعتبر مدينة سانت بيترسبورج ثاني أكبر المدن الروسية، كما تتميز تلك المدينة بوجود أكبر متاحف الفنون في العالم وهو متحف الهيرميتيج - الموضع أعلاه - إلى جانب وجود أحد المسارح الشهيرة لعروض الأوبرا والباليه.

أين توجد قطعة الأرض التي كانت في الأصل بحراً؟

توجد تلك المنطقة في هولندا، وهي منطقة بالغة الانخفاض. فقد تمّ بناء سدود بحرية؛ لمنع مياه البحر من إغراق الأراضي، كما كان يتم ضخ المياه من الأجزاء المغمورة بالمياه؛ لتحويل أراضي المستنقعات المالحة إلى أرض زراعية خصبة، فيصبح لدينا ما يُعرف بـ "البلدر"، وهي الأراضي المنخفضة التي تمّ استصلاحها من البحر. وقد تمّ استصلاح نسبة ٤٠٪ من أراضي الدولة من البحر، وتستخدم نسبة ٢٥٪ منها في بناء المساكن وحفر الطرق. وتحتاج تلك الأراضي - بعد أن يتمّ تصريف مياهها - إلى ما يقرب من ٨ سنوات حتى تكون صالحة للزراعة والتعمير.



أقام التجار شبكة من القنوات، يزيد عددها على ١٠٠ قناة، وتمر عبر مدينة أمستردام الهولندية.

حقائق مذهلة عن قارة أوروبا

- لا تشغل المساحة المزروعة سوى نسبة ٢٪ فقط من الأجزاء الجبلية بالنرويج.
- تُعتبر المملكة المتحدة أكبر الجزر في أوروبا، حيث تبلغ مساحتها ٢٢٩٨٥٠ كيلو متراً مربعاً.
- تُعتبر قمة إتنا البركانية بجزيرة صقلية أعلى الفوهات البركانية بأوروبا، ويصل ارتفاعها إلى ما يزيد على ٣٣٠٠ متر.
- تقع أجزاء من تركيا وروسيا بقارة أوروبا، وأجزاء أخرى منهما بقارة آسيا.
- تُعتبر قمة مونت بلانك أعلى قمم جبال الألب، ويبلغ ارتفاعها ٤٨٠٧ مترات، بينما تُعتبر قمة البروس بسلسلة جبال القوقاز أكثر منها ارتفاعاً، حيث يصل ارتفاعها إلى ٥٦٢٢ متراً.



تُعتبر جبال الألب أعلى السلاسل الجبلية في غرب أوروبا، والتي تمتد عبر جنوب شرق فرنسا وسويسرا وإيطاليا والنمسا. وقد بدأت تتكوّن تلك السلسلة الجبلية منذ ما يزيد على ١٥ مليون سنة.



① تتكوّن صخور جبل طارق من الحجر الجيري، ويصل ارتفاعه إلى ٤٢٦ متراً. كان جبل طارق فيما سبق قاعدةً بحريّةً أساسيةً، أما الآن فقد أصبح مكاناً مفضلاً لدى السائحين.

أين يقع جبل طارق؟

يعتبر جبل طارق من أبرز المعالم الصخرية، ويقع بالطرف الجنوبي من إسبانيا، عند نقطة التقاء البحر المتوسط مع المحيط الأطلنطي. ويعيش ما يقرب من ٣٠٠٠٠ نسمة بتلك المنطقة. وقد كانت تلك المنطقة الصخرية - منطقة جبل طارق - تحت سيطرة العرب، والبربر المغاربة، والإسبان حتى عام ١٧١٣، حيث أصبحت منذ ذلك التاريخ تحت السيطرة البريطانية، بعد توقيع معاهدة تقرر ذلك. وقد أدات إسبانيا أن تسترد منطقة جبل طارق مرةً أخرى، بينما أيد السكان المحليون ضرورة بقاء جبل طارق موقعاً بريطانياً.



➡ يرمز إلى مستعمرة جبل طارق بالعلم الموضّح بالصورة المقابلة، وتشغل مساحة ٦,٥ كيلو متر مربع.

بأي مدينة يوجد الكريملين؟

كان الكريملين مركزاً لمدينة موسكو في العصور الوسطى، والتي تعتبر عاصمة روسيا، كما أنه كان مقراً لإقامة الإمبراطور الروسي. ويعني لفظ الكريملين: الحصن، وقد كان أول الحصون الخشبية قد بُني بذلك الموضع منذ ما يزيد على ٨٠٠ عام. وترجع الجدران الموجودة الآن إلى القرن الخامس عشر. وكانت الكاتدرائيات والقصور، قد بُنيت حول حصن الكريملين. وفي عام ١٩١٧، أصبح الكريملين المركز الرئيسي لأولى الحكومات الشيوعية في العالم، والتي انهارت فيما بعد عام ١٩٩١.

➡ تعتبر كاتدرائية سانت باسيل بمجموعة قبابها المميزة؛ واحدة من معالم موسكو البارزة.



تعتبر أوربياً مهداً للحضارات اليونانية والرومانية القديمة. وقد نشر المستكشفون والتجار ومؤسسو الإمبراطوريات فيما بعد، الأفكار والتكنولوجيا الأوربية الحديثة إلى القارات الأخرى. وكانت أوربياً أولى القارات التي شهدت حدوث ثورة صناعية في القرن الثامن عشر. وكذلك، كانت المنطقة التي شهدت اندلاع الحربين العالميتين (١٩١٤-١٩١٨) و(١٩٣٩-١٩٤٥). ومنذ عام ١٩٥٠، أصبح الاتحاد الأوربي القوة الاقتصادية المهيمنة في العالم.

حقائق حول قارة أوربياً

تواريخ مهمة

في حوالي عام ٨٠٠٠ ق.م:	انتهى العصر الجليدي الأخير.
عام ٤٠٠٠ ق.م:	عرفت منطقة شمال أوربياً الزراعة.
عام ٢٠٠٠ ق.م:	نشأت الحضارة المينوية بجزيرة كريت.
في حوالي عام ٤٨٠ ق.م:	بدأ الصيادون في تعيين حدود الأراضي، كما زاد عدد السلتيون. وأصبحت اليونان مركز قوة.
عام ٥٠:	أصبحت روما أكبر مدن العالم (بلغ تعداد سكانها مليون نسمة).
عام ٢٨٥:	انقسمت الإمبراطورية الرومانية إلى قسمين.
عام ٤٧٦م:	انهارت الإمبراطورية الرومانية الغربية.
عام ٧١١:	غزا المغاربة إسبانيا.
عام ١٠٦٦:	دخل النورمانيون إنجلترا.
عام ١٢٣٦-١٢٤١:	غزا المغوليون روسيا.
عام ١٣٠٠:	بدأ عصر النهضة الأوربية - إحياء الفنون المختلفة - في إيطاليا.
عام ١٣٣٨:	دخل مرض الموت الأسود (الطاعون الدبلي) إلى أوربياً.
القرن الخامس عشر:	
القرن الثامن عشر:	
عام ١٨٠٤:	
عام ١٨٧١:	
عام ١٩١٨-١٩١٤:	
عام ١٩٤٥-١٩٣٩:	
عام ١٩٥٧:	
عام ١٩٦١:	
عام ١٩٩٠:	
عام ٢٠٠٤:	
بدأ البرتغاليون حملاتهم الاستكشافية فيما وراء البحار.	
بدأت الثورة الصناعية في إنجلترا.	
أصبح نابليون إمبراطوراً لفرنسا.	
أُتحدت ألمانيا.	
حدثت الحرب العالمية الأولى.	
حدثت الحرب العالمية الثانية.	
تشكل الاتحاد الاقتصادي الأوربي - الذي أصبح يُعرف الآن بالاتحاد الأوربي.	
تم بناء حائط برلين الذي يقسم ألمانيا.	
انهارت الشيوعية في شرق أوربياً. كما انهار حائط برلين، ممّا أعاد الوحدة لألمانيا من جديد.	
توسّع الاتحاد الأوربي حتى أصبح يضم ٢٥ دولة.	

❶ يُعتبر مبنى الكولوسيوم الموجود بروما أكبر المدرجات الرومانية: به صالة مفتوحة، ويبلغ ارتفاعه ٤٩ متراً وعرضه ١٥٧ متراً، ويوجد مكان داخل المسرح يسع ٨٠٠٠٠ مشاهد.



أين توجد المدينة الأوربية التي كانت مركزاً للإمبراطورية الرومانية فيما سبق؟

كانت مدينة روما الإيطالية - في فترة من الفترات - مركز الإمبراطورية الرومانية. وقد غزا الرومان معظم أنحاء القارة الأوربية منذ ألفي عام مضت، وفرضوا قوانينهم وثقافتهم على الشعوب التي عاشت تحت حكمهم. وقد كان لذلك أثر كبير فيما بعد على التاريخ الأوربي. ولا زالت بعض المعالم الأثرية التي تعود إلى روما القديمة - مثل مسرح الكولوسيوم ومعبد البانتيون - باقية حتى اليوم بروما العاصمة.

الحكام الأوربيون

الملكة فيكتوريا - ملكة بريطانيا - تولت أطول فترة حكم في بريطانيا، والتي وصلت إلى ٦٣ عاماً (١٨٣٧-١٩٠١).

الملكة إليزابيث (الأم) - (١٩٠٠-٢٠٠٢) أول فرد في العائلة المالكة البريطانية يناهز عمره المائة عام.

الملك لويس الرابع عشر ملك فرنسا - أحد الملوك الذي يُعتبر فترة حكمه من أطول فترات الحكم في التاريخ الأوربي، والتي امتدت لمدة ٧٢ عاماً.

الملك لويس التاسع عشر ملك فرنسا - الملك الذي يُعتبر فترة حكمه أقصر فترات الحكم التي شهدتها أوربياً: فقد حكم لمدة ١٥ دقيقة فقط قبل أن يعلن تنازله عن منصبه عام ١٨٣٠.



كيف تكون الاتحاد الأوربي؟

تشكل الاتحاد الأوربي بعد سلسلة من الاتفاقيات الاقتصادية - مثل السوق المشتركة - التي تم عقدها بين مجموعة من الدول الأوربية المختلفة، بداية من فترة الخمسينيات من القرن العشرين. وكانت الدول الأعضاء المؤسسة للاتحاد الأوربي هي: فرنسا وألمانيا وإيطاليا وهولندا وبلجيكا ولوكسمبورج. وقد انضم للاتحاد، بعد ذلك، عدد من الدول الأخرى، وبحلول عام ٢٠٠٤، أصبح يتكون من ٢٥ دولة، كما أصبح له برلمان خاص. وقد أصبحت هناك عملة واحدة مشتركة بين عدد من الدول الأعضاء (اليورو).



❷ ناقشت بعض الدول الأعضاء في الاتحاد الأوربي فكرة تكوين دولة فيدرالية أوروبية يرمز لها بعلم الاتحاد الأوربي المعروف. وعلى الرغم من ذلك، تفضل معظم الدول الأعضاء أن تتمتع باستقلالها القومي، وأن تكون لها أعلامها، وعملاتها الخاصة.

ما أصغر دول أوربياً؟

تُعتبر الفاتيكان أصغر الدول المستقلة بأوربياً والعالم أجمع، كما أنها تُعتبر المقر الرسمي للبابا: رئيس الكنيسة الكاثوليكية الرومانية. يعيش ما يقل عن ١٠٠٠ نسمة بمدينة الفاتيكان. تتمتع الفاتيكان بجهاز شرطة خاص بها، إلى جانب طاقم الحراسة الخاص بالبابا، وهو الحرس الملكي السويسري، والذي له زي تقليدي خاص. وكذلك، فإن للفاتيكان نشيدها القومي الخاص بها وطوابعها البريدية وعملة النقدية وعلمها ومحطتها الإذاعية الخاصة.

❸ تُعتبر كنيسة سانت بيتر - المشار إليها في الصورة السفلية - أبرز معالم دولة الفاتيكان، والتي تعد واحدة من أكبر الكنائس في العالم، إلى جانب قصر الفاتيكان.

❹ يعود علم البرتغال إلى عام ١٩١٠. وترجع الدرغ التي تتوسط العلم إلى القرن الثاني عشر، أما الآلة البحرية التي توجد خلف الدرغ، فترمز إلى الاحتفال باكتشاف البرتغال والعمليات التجارية البحرية التي كانت تتم فيما سبق.



الملكة فيكتوريا



❺ يعتبر علم سويسرا - الذي يرجع إلى القرن الرابع عشر - أحد العلمين اللذين يتخذان شكل مربع كامل، وهناك علم آخر وحيد يحمل الشكل نفسه وهو علم دولة الفاتيكان. واعترافاً بفضل مؤسس منظمة الصليب الأحمر، السويسري جين دونانت فإن علم منظمة الصليب الأحمر يتخذ شكل صليب أحمر وراء خلفية بيضاء اللون، وهو ما يمثل عكس شكل علم سويسرا.



تمتد أمريكا الشمالية، ثالث أكبر القارات في العالم، من جرينلاند وألاسكا بالقطب الشمالي مروراً بكندا والولايات المتحدة الأمريكية حتى المكسيك جنوباً وجزر البحر الكاريبي. وتتنوع التضاريس الطبيعية بقارة أمريكا الشمالية ما بين المناطق القطبية شديدة البرودة، والسلاسل الجبلية المرتفعة؛ مثل سلسلة جبال روكي، والمساحات العشبية الشاسعة، أو البراري- التي أصبحت تزرع الآن بأنواع الحبوب المختلفة، والغابات والأنهار الضخمة والبحيرات العظيمة.

الولايات الأمريكية:

أوهايو	لوزيانا	الاباما
أوكلاهوما	مين	الاسكا
أوريغون	ميريلاند	أريزونا
بنسلفانيا	ماساتشوستس	أركنساو
رود آيلاند	ميتشيغن	كاليفورنيا
ساوث كارولينا	مينيسوتا	كولورادو
ساوث داكوتا	ميسيسيبي	كونيتيكت
تيسي	ميسوري	ديلاوير
تكساس	مونتانا	فلوريدا
يوتا	نبراسكا	جورجيا
فيرمونت	نيفادا	هاواي
فيرجينيا	نيوهامبشاير	آيداهو
واشنطن	نيوجيرسي	إلينوي
ويست فيرجينيا	نيو ميكسيكو	إنديانا
ويسكونسن	نيويورك	أيووا
وايومنج	نورث كارولينا	كنساس
	نورث داكوتا	كنتاكي

ما أكبر دول قارة أمريكا الشمالية؟

تعتبر كندا، التي تزيد مساحتها على ٩,٩٧ مليون كيلو متر مربع أكبر دول أمريكا الشمالية. وتقل عنها الولايات المتحدة الأمريكية قليلاً في المساحة؛ حيث تبلغ مساحتها ٩,٢٧ مليون كيلو متر مربع، ولكن لا يمثل تعداد سكان كندا سوى ١١٪ فقط من تعداد سكان الولايات المتحدة الأمريكية. لكندا حدود برية مشتركة مع الولايات المتحدة التي تقع جنوبها ويصل طول تلك الحدود إلى ٦٤٠٠ كيلو متر.

وتمتد جبال روكي لمسافة ٥٠٠٠ كيلو متر جنوباً من كندا وحتى الولايات المتحدة الأمريكية.



مفتاح الخريطة:

- | | |
|------------------------|----------------------------|
| ١. أنتيغوا وباربودا | ١١. جوادالوب |
| ٢. أروبا | ١٢. هايتي |
| ٣. جزر البهاما | ١٣. مارتينيك |
| ٤. باربادوس | ١٤. مونتسرات |
| ٥. بيليز | ١٥. بورتوريكو |
| ٦. بربودا | ١٦. سانت كيتس ونيفيس |
| ٧. دومينيكا | ١٧. سانتا لوتشيا |
| ٨. جمهورية الدومينيكان | ١٨. سانت فينسنت وجرينادينز |
| ٩. السلفادور | ١٩. ترينيداد وتوباغو |
| ١٠. جرنادا | ٢٠. فيرجين آيلاندز |



حقائق وإحصائيات:

جبال روكي

يزور الآلاف من الناس سلاسل جبال روكي سنوياً كي يتمتعوا بالحياة البرية المتنوعة، ويشاهدوا عدداً كبيراً من الحيوانات، مثل الدببة والغزلان والأسود الجبلية والسناجب وحيوانات المنك. وتمتد سلاسل جبال روكي لما يزيد على ٤٨٠٠ متر من ألاسكا حتى نيو ميكسيكو. أما عن سلاسل جبال روكي الموجودة بكندا، والتي تكسو قممها الثلوج، فيزيد ارتفاعها على ٣٦٠٠ متر فوق مستوى سطح البحر، وتعتبر قمة رويسون أعلى تلك القمم الجبلية، التي يصل ارتفاعها إلى ٣٩٥٤ متراً. وتعتبر سلاسل جبال روكي أيضاً مصدراً أساسياً للذهب والفضة والرُّنك.



إحصائيات مهمة:

المساحة

٢٣٤٩٧٠٠٠ كيلو متر مربع

تعداد السكان

٥٠٥ ملايين نسمة

المدن الرئيسية

شيكاجو (الولايات المتحدة)، مكسيكو سيتي (الولايات المتحدة)، نيويورك (الولايات المتحدة)، فيلادلفيا (الولايات المتحدة)، تورونتو (كندا).

أكبر الدول

دولة كندا - مساحتها ٩٩٧٦٦٢٢ كيلو متراً مربعاً

أعلى الجبال

جبل ماكينلي - ٦١٩٤ متراً

أطول الأنهار

نهر المسيسيبي - طولها ٣٧٧٩ كيلو متراً

أكبر البحيرات

بحيرة سوبيريور - ٨٢١٠٣ كيلو متر مربع

أكبر الولايات الأمريكية

ولاية ألاسكا - مساحتها ١,٥ مليون كيلو متر مربع

الديانة الرئيسية

المسيحية - حوالي ٢٥٠ مليون شخص



① تسقط مياه نهر نياجرا في ممر ضيق، فيرتفع رذاذ الماء وزبده في الهواء مكوناً شكل قوس قزح.

أين تقع شلالات نياجرا؟

تتبع مجموعتان من الشلالات من نهر نياجرا: شلالات هورسشو بالجزء الموجود بكندا والشلالات الأمريكية بالجزء الواقع بالولايات المتحدة الأمريكية. ويصل اتساع شلالات هورسشو إلى ٧٩٢ متراً وارتفاعها ٥١ متراً. بينما يبلغ اتساع الشلالات الأمريكية ٣٠٥ أمتار ويصل ارتفاعها لما يقرب من ٥٤ متراً. وتتجه معظم نسبة المياه (حوالي ٨٥٪ منها) إلى شلالات هورسشو. وفي كل عام، يزور الملايين من السياح منطقة شلالات نياجرا، والتي أصبحت منطقة جذب منذ رآها المسكشفون الأوروبيون لأول مرة في نهاية القرن السابع عشر.

أين يوجد وادي مونيومنت؟

يوجد وادي مونيومنت بولاية يوتا الجافة، والتي تقع غرب أمريكا الشمالية، ولكنه أيضاً يمر عبر ولاية أريزونا. وبهذا الوادي، توجد بعض من أجمل المناظر الطبيعية الرائعة في الولايات المتحدة. فلقد تأكلت صخور الحجر الرملي الضخمة بفعل الرياح والأمطار على مدار آلاف السنين، مما جعل الوادي مكاناً مثالياً لتصوير الأفلام.

أين تم نحت رؤوس أربعة من أشهر الرؤساء الأمريكيين في الجبل؟


توجد أعمال النحت تلك في منطقة بلاك هيلز الجبلية في ساوث داكوتا الواقعة بالغرب الأوسط من الولايات المتحدة الأمريكية. وقد قام نحات اسمه جاتزون بورجلم بنحت تماثيل لرؤوس أربعة من رؤساء الولايات المتحدة الأمريكية بالصخور الجرانيتية لجبل روشمور. ويبلغ ارتفاع كل رأس حوالي ١٨ متراً، ويمكن رؤيتها من على بعد ١٠٠ كيلو متر. وقد بدأ نحت تلك التماثيل عام ١٩٢٧ واستمر حتى الستينيات من القرن العشرين.

➔ الرؤساء الأربعة الذين نحتت رؤوسهم بنصب روشمور التذكاري القومي (من اليسار إلى اليمين) هم: جورج واشنطن وتوماس جيفرسون وتيودور روزفلت وأبراهام لنكولن.

① يصل ارتفاع المرتفعات ذات الصخور الحمراء لآلاف من الأمتار فوق سطح منطقة منبسطة تُعرف باسم وادي مونيومنت، والذي يقع بين ولايتي يوتا وأريزونا.


لماذا يطلق على الولايات المتحدة الأمريكية بلد ناظحات السحاب؟

تضم الولايات المتحدة الأمريكية بعضاً من أشهر مدن العالم، كما أنها تضم عدداً من أطول البنايات في العالم. وفي العديد من المدن الأمريكية، تكون تلك البنايات الشاهقة صوراً ظلالية على خلفية السماء، وخاصةً في شيكاغو على طول شاطئ بحيرة ميتشيجان وفي مدينة نيويورك وعلى جزيرة مانهاتن. وكانت ولاية شيكاغو تتميز بأنها تضم أعلى بنايات الولايات المتحدة الأمريكية؛ ألا وهو برج سيرز، والذي يتكون من ١١٠ طوابق ويصل ارتفاعه إلى ١٧٠٧ أمتار مع وضع الصاري الذي يعلو سطحه في الحسبان.



حقائق مذهلة

- يعرف نهر الميسوري الذي يعد ثاني أطول الأنهار في أمريكا الشمالية باسم بيج مادي؛ نظراً لأنه يحمل معه كميات كبيرة من الطمي.
- يُعتبر سانت لورانس سيواي أهم المجاري المائية بأمريكا الشمالية. إذ تستخدم السفن ذلك الطريق في التنقل الداخلي لمسافة ٣٥٠٠ كيلو متر من المحيط الأطلنطي إلى البحيرات العظمى.
- تُعتبر شلالات يوسميت بحديقة يوسميت القومية بولاية كاليفورنيا أعلى الشلالات في الولايات المتحدة، حيث يصل ارتفاعها إلى ٧٣٩ متراً.
- تُعتبر منطقة وادي الموت بولاية كاليفورنيا أكثر المناطق حرارة في أمريكا الشمالية؛ حيث سجلت درجة الحرارة فيها ٥٧ درجة مئوية عام ١٩١٣.



① تدفع المياه من شلال بريداهيل من ارتفاع ٤٣٦ متراً، ويعتبر هذا الشلال أول الشلالات التي يشاهدها زائرو حديقة يوسميت القومية.



① تُعتبر مدينة تورنتو أكبر المدن الكندية. يقل عدد سكان كندا إلى حد كبير عن عدد سكان الولايات المتحدة الأمريكية؛ حيث يبلغ عدد سكانها ٣١ مليون نسمة، مقارنة بالولايات المتحدة، التي يبلغ عدد سكانها ٢٨٧ مليون نسمة.

من الأمريكيون الأصليون؟

كان الأمريكيون الأصليون (الهنود الحمر)، وشعب الإسكيمو، الذين تعود أصولهم إلى قارة آسيا، أول من كان يقطن أمريكا الشمالية، وربما يرجع ذلك إلى ما قبل العصر الجليدي الأخير. حينما غزا الأوروبيون أمريكا الشمالية في القرن السادس عشر، حارب السكان الأصليون بضاوة في سبيل الاحتفاظ بأراضيهم. على الرغم من ذلك، فقد أصبحت نسبة الأمريكيين الأصليين أقل من ١٪ من تعداد سكان الولايات المتحدة الأمريكية. معظم الشعب الأمريكي الحالي من أصول إفريقية وآسيوية وأوربية.

❶ في العصر الحالي، يعيش حوالي خمس الأمريكيين الأصليين (الهنود الحمر) بأراضٍ خاصة (محميات) أعادتها إليهم الحكومة مجدداً.



يوجد بقارة أمريكا الشمالية العديد من الدول التي تتنوع ثقافتها وتقاليدها. ويجمع بين كندا والولايات المتحدة الأمريكية روابط تاريخية مع بريطانيا، بينما تتميز كندا أيضاً بانتشار الأقليات المتحدثة باللغة الفرنسية هناك. ومن ناحية أخرى، تضم الدولتان كلاهما بعضاً من السكان الأمريكيين الأصليين، الذين يحتفظون بالكثير من ثقافتهم ولغاتهم الأصلية، إلى جانب بعض السكان الذين لهم أصول إفريقية وآسيوية وأوربية. وفي المكسيك، فيتحدث الناس اللغة الإسبانية، وهو أمر مأخوذ أيضاً عن تاريخ الدولة القديم.



❶ تعتبر شيشن إتزا مكاناً مقدساً عند شعب المايا الذي كان يعيش بأمريكا الوسطى. وقد بنى شعب المايا معابد مدرجة هرمية الشكل بمدنهم.

أنشأ شعب الأزتک مدينة أطلق عليها اسم تينوشيتلان، والتي قامت عليها مكسيكو سيتي الحالية. وقد غزا الإسبان أرض شعب الأزتک عام ١٥٢١ ودمروا معابدهم. وكان لكل مملكة من ممالك المايا عاصمتها الخاصة بها والتي كانت تبنى بأكملها من الأحجار.

من شعوب الأزتک والمايا؟

شعب الأزتک هم من سلالة السكان الأصليين الذين كانوا يعيشون بمنطقة المكسيك الحالية حوالي عام ١٣٠٠؛ أما شعب المايا فهم من سلالة السكان الأصليين الذين عاشوا بأمريكا الوسطى في الوقت نفسه تقريباً.

حقائق حول قارة أمريكا الشمالية

تواريخ مهمة

أسس الهولنديون مدينة أمستردام الجديدة والتي أعيدت تسميتها فيما بعد لتصبح نيويورك.	عام ١٦٦٦م	وصل الصيادون الأوائل قادمين من قارة آسيا.	في حوالي عام ٣٠٠٠٠ ق.م
طالب الفرنسيون بحقهم في أراضي لويزيانا.	عام ١٦٨٢م	زحف الناس جهة الجنوب عبر أمريكا الشمالية.	في حوالي عام ١٠٠٠٠ ق.م
قامت حرب الثورة الأمريكية.	عام ١٧٧٥-١٧٨٣م	ظهرت حضارة المايا بالمكسيك.	في حوالي عام ٢٥٠٠ بعد الميلاد
اشترت الولايات المتحدة الأمريكية لويزيانا من فرنسا وضاعت من مساحتها.	عام ١٨٠٣م	عرفت منطقة نهر المسيسيبي الزراعة.	في حوالي عام ٥٠٠
خرجت مستعمرات أمريكا الوسطى من نطاق الحكم الإسباني.	عام ١٨٢١م	دخل الكاريبيون منطقة أرواكا بـ "البحر الكاريبي".	في حوالي عام ٩٠٠
تشكل اتحاد مقاطعات أمريكا الوسطى، ولكنه لم يدم لفترة طويلة.	عام ١٨٢٣م	ظهرت حضارة التولتيك بالمكسيك.	في حوالي عام ٩٥٠
توجه المستوطنون بحافلاتهم نحو الغرب.	عام ١٨٤٨م	وصلت قبائل الفايكنج إلى أمريكا الشمالية.	عام ١٠٠٠
تم اكتشاف مناجم الذهب في كاليفورنيا بالولايات المتحدة الأمريكية.	عام ١٨٤٨م	وصل كريستوفر كولومبس إلى البحر الكاريبي.	عام ١٤٩٢م
قامت الحرب الأهلية الأمريكية، وتم إنهاء العبودية عام ١٨٦٥.	عام ١٨٦١-١٨٦٥م	استولى الإسبان على المكسيك.	عام ١٥٢١م
		انتقل المستكشفون الفرنسيون إلى كندا.	عام ١٥٣٤م
		أسس الإسبان مركزاً للحكم الاستعماري في جواتيمالا.	عام ١٥٧٠م
		قامت أولى المستعمرات الإنجليزية بأمريكا الشمالية في ولاية فيرجينيا.	عام ١٦٠٧م
		وصل المهاجرون الإنجليز الذين كانوا على متن السفينة الإنجليزية مايفلاور إلى نيو إنجلاند.	عام ١٦٢٠م

أين تقع قناة بنما؟

تم افتتاح قناة بنما عام ١٩١٤، وهي تعتبر طريقاً مختصراً لعبور السفن بين المحيطين الأطلنطي والهادي. وتتميز قناة بنما بأنها توفر على السفن مسافة ١٢٠٠٠ كيلو متر كانت ستقضيها في الدوران حول أمريكا الجنوبية وقد تم حفر قناة بنما عبر برزخ (مساحة ضيقة من الأرض) في بنما، ولكن بعد مرور ثمانية أعوام من بدء العمل توقف: لأن المنطقة كانت عبارة عن أدغال ترتفع درجة حرارتها مما أدى إلى تقشي الأمراض بين العمال ووفاة الكثير منهم.



١ يقع البحر الكاريبي بالمحيط الأطلنطي، وتتميز جزر البحر الكاريبي بمناخها الاستوائي. وقد تكونت كثير من تلك الجزر من الصخور البركانية وتحتوي على عدد كبير من الشعاب المرجانية.

لماذا سميت جزيرة جرينلاند بهذا الاسم؟

حينما رأى بحارة الفايكنج الجزيرة لأول مرة، تحمسوا للإقامة بها عندما رأوا الأراضي العشبية الخضراء؛ لذلك استقروا بها. وتظهر معظم أجزاء جزيرة جرينلاند الآن باللون الأبيض وليس الأخضر، وذلك لأن معظم أجزائها أصبحت مغطاة بالجليد والثلوج. ولم تعد تنمو سوى بعض النباتات البسيطة على الساحل في فصل الصيف. وقد شجع هذا الاسم - أيضاً - آخرين على الذهاب إليها والبدء في إقامة مستعمرات بها. والآن، أصبحت جرينلاند تنتمي إلى دولة الدانمارك الأوروبية.

لماذا يحمل البحر الكاريبي هذا الاسم؟

حينما وصل المسكتشفون الإسبان إلى العالم الجديد قادمين من أوروبا عام ١٤٩٢، أطلقوا على البحر الذي اكتشفوا به تلك الجزر هذا الاسم؛ نسبة لمن عاشوا هناك أو الشعب الكاريبي. والكاريبيون هم الأمريكيون الأصليون الذين كانوا يعيشون بالجزر المعروفة الآن باسم جزر الهند الغربية وعلى أرض أمريكا الجنوبية (انظر صفحة ٢٤). وخلال سنوات قليلة، كان الكاريبيون قد مات جميعهم تماماً بسبب الحروب، كما فرضت العبودية وانتشرت الأمراض التي جلبها الأوروبيون. ومعظم شعب جزر الكاريبي الحالي هو من أصول إفريقية وأوروبية.



١ أقسام شعب الإسكيمو - الذي ينتمي إلى منطقة القطب الشمالي - بيوتاً من الجليد لتكون أكواخ صيد للإقامة المؤقتة. وكان هؤلاء يصطادون الحيوانات والأسماك من البحار للحصول على الطعام اللازم لهم.

حقائق مذهلة:

- تتعرض منطقة البحر الكاريبي ما بين شهري مايو وأكتوبر إلى لرياح استوائية عاصفة، تُعرف أيضاً بالأعاصير.
- في عام ١٩٤٣، وقع بركان جديد بالمكسيك، وقد أطلق عليه اسم باريكوتين. وقد تصاعدت الحمم الملتهبة من الأرض. وفي خلال عام، كان البركان قد ارتفع إلى مسافة ٣٠٠ متر.
- تعتبر بحيرة بيتش الموجودة في ترينيداد من البحيرات الفريدة في نوعها والمختلفة عن غيرها من البحيرات الأخرى؛ حيث إنها لا تحتوي على مياه، كما يمكن السير فوقها. وتحتوي تلك البحيرة على كميات من القطران الأسود اللزج، والذي يمتد لمساحة تزيد على ٥٧ هكتاراً ويصل عمقه إلى حوالي ٤٠ متراً.
- تشتهر جزر الكاريبي بشواطئ الرمال البيضاء، ولكن تظهر تلك الرمال في جزر مونتسرات باللون الرمادي أو البني أو الأسود.

قامت الحرب بين إسبانيا وأمريكا.	عام ١٨٩٨
وصل روبرت بيرري إلى القطب الشمالي.	عام ١٩٠٩
تم الانتهاء من شق قناة بنما.	عام ١٩١٤
قامت الحرب العالمية الثانية.	١٩٣٩ - ١٩٤٥
تأسست منظمة الولايات الأمريكية.	عام ١٩٤٨
قامت الثورة في كوبا.	عام ١٩٥٩
صعد رواد الفضاء الأمريكيون إلى القمر.	عام ١٩٦٩
أطاح المتمردون بالحكومة في نيكاراغوا، مما تسبب في وقوع الحرب الأهلية.	عام ١٩٧٩
انهار الاتحاد السوفيتي لتصبح الولايات المتحدة القوة العظمى الوحيدة في العالم.	عام ١٩٩١

ما أكبر مدن الأرجنتين؟

تعتبر مدينة بوينوس آيرس العاصمة أكبر مدن الأرجنتين. ويبلغ تعداد سكان تلك المدينة ما يزيد على ١٠ ملايين نسمة، كما أن بها ميناءً حيويًا. وقد تم إنشاء هذه المدينة كميناء عند ريو دي لابلاتا عام ١٥٣٦. وتعتبر كلمة بوينوس آيرس كلمة إسبانية تعني الرياح اللطيفة أو التسميم اللطيل. وتشتهر تلك المدينة بشوارعها وميادينها الواسعة مثل ميدان بلازا دي مايو. وقد انتقل كثير من سكان الأرجنتين من الريف للعيش في المدن، مثل مدينة بوينوس آيرس؛ نظرًا لتوافر مزيد من فرص العمل بها وارتفاع الأجور.



① تتميز بعض الأحياء السكنية، مثل هذا الحي الذي يعرف باسم لا بوكا، بالمنزل المدهونة بالألوان الزاهية. ويعيش كثير من أفقر السكان بالمدن الكوخية بضواحي المدينة.

تصل مساحة رابع أكبر القارات - وهي قارة أمريكا الجنوبية - إلى ما يقرب من ضعف مساحة كندا. وتوجد بقارة أمريكا الجنوبية أضخم الغابات المطيرة في العالم وأطول أنهار العالم، وسلسلة جبال الأنديز، إلى جانب المساحات العشبية الخضراء. وتتميز الأجزاء الداخلية من أمريكا الجنوبية بأنها ممتلئة بالغابات ووعرة، كما تتعرض مناطقها بشكل دائم للبراكين والزلازل. ومعظم سكان أمريكا الجنوبية من سلالات الحضارات القديمة، مثل حضارة شعب الأزتك وشعب المايا، وبعضهم من أصول أوروبية أو إفريقية أو آسيوية. وتعتبر الإسبانية والبرتغالية اللغات الرئيسية في قارة أمريكا الجنوبية.

ما المقصود بأمريكا اللاتينية؟

يستخدم مصطلح أمريكا اللاتينية للإشارة إلى المكسيك وأمريكا الوسطى وأمريكا الجنوبية. ويتحدث معظم سكان تلك المناطق اللغة الإسبانية أو البرتغالية؛ وهي اللغات التي نشأت في أوربا من اللغة اللاتينية. وقد نقل المستوطنون والمستكشفون الذين أبحروا إلى أمريكا بدءًا من أواخر القرن الخامس عشر تلك اللغات، ثم انتشرت بعد ذلك على نطاق واسع، على الرغم من أن بعض لغات الأمريكيين الأصليين ظلت باقية ولم تندثر. ويظهر التأثير الإسباني والبرتغالي في كثير من عادات أمريكا اللاتينية. فعلى سبيل المثال، ينتمي كثير من سكان أمريكا اللاتينية إلى طائفة المسيحيين الرومان الكاثوليك. وقد ساعدت البعثات التبشيرية الأوروبية في تحول كثير من سكان تلك المناطق إلى الديانة المسيحية، ولكن لا زالت هناك بعض الآثار لديانات أخرى ظهرت قبل ظهور الديانة المسيحية والتي تتجسد من خلال العادات، والطقوس المحلية ببعض تلك المناطق.



حقائق وإحصائيات


تواريخ مهمة

في حوالي عام ١٠٠٠٠ ق.م:	انتشر الصيادون جنوب أمريكا الشمالية.
في حوالي عام ٢٦٠٠ ق.م:	ظهرت حضارة المايا بأمريكا الوسطى.
في عام ٢٠٠:	ظهرت حضارة نازكا في بيرو.
عام ١٤٣٨:	قامت إمبراطورية إنكا (هنود شعب الكوشان) بمنطقة جبال الأنديز.
عام ١٥٠٠:	اكتشف بيدرو كابرال البرازيل وطالب بانتسابها للبرتغال.
عام ١٥٣٢:	انتصر الإسبان على هنود شعب الكوشان (إنكا).
عام ١٧٧٦:	قامت إسبانيا بتصيب نيابة الملك على منطقة لابلاتا، وهي مستعمرة في أمريكا الجنوبية.
عام ١٨٠٩:	بدأت حروب الاستقلال عن الحكم الإسباني في أمريكا الجنوبية.
عام ١٨١٧:	قاد خوسيه سان مارتين جيشًا عبر منطقة جبال الأنديز خلال الحرب مع إسبانيا.
عام ١٨١٩:	أصبح سيمون بوليفار الفنزويلي أول رئيس لـ كولومبيا العظمى.
عام ١٨٢١:	حصلت بيرو على استقلالها.
عام ١٨٢٢:	حصلت البرازيل على استقلالها.
عام ١٨٢٥:	أصبحت بوليفيا جمهورية.
عام ١٨٦٠:	أصبح للأرجنتين اسمها المعروفة به حديثًا.
عام ١٨٨٨:	ألغيت العبودية في البرازيل.
عام ١٨٨٩:	أصبحت البرازيل جمهورية.
عام ١٨٩٨:	قامت الحرب بين إسبانيا وأمريكا.
عام ١٩١٤:	تم افتتاح قناة بنما.
عام ١٩٣٥-١٩٣٢:	دخلت بوليفيا وباراجواي الحرب.
عام ١٩٥٩:	أصبح فيدل كاسترو رئيسًا لدولة كوبا وأقام فيها النظام الشيوعي.
عام ١٩٧٩:	قامت الحروب الأهلية في نيكاراغوا والسلفادور.
عام ١٩٨٢:	نشبت الحرب بمنطقة فوكلاند بين الأرجنتين وبريطانيا.
عام ١٩٩٠:	عادت شيلي دولة ديمقراطية مرة أخرى.

لماذا يزور الناس مدينة ماكو بيكو؟

تعتبر مدينة ماكو بيكو المفقودة من أكثر الأماكن الرائعة بأمريكا الجنوبية قديماً، وقد شيدها شعب الإنكا في القرن الخامس عشر. وكانت تلك المدينة الموجودة على أرض مرتفعة أعلى جبال الإنديز واحدة من آخر الأماكن التي التجأ إليها شعب إنكا بعد أن غزا الإسبان إمبراطوريتهم في القرن السادس عشر. وقد كانت تلك المدينة تتكوّن من بيوت مبنية من الأحجار وقصر ملكي وتُكّنات للجيش، كما كان يحيط بها حقول تتداخل ما بين المنحدرات الجبلية. وكان قد تمّ تجاهل تلك المدينة حتى أعاد أحد علماء الآثار الأمريكيين اكتشافها مرةً أخرى عام ١٩١١.

توجد بقايا مدينة ماكو بيكو بالشمال الغربي لمدينة كوسكو في بيرو، بين جبال يزيد ارتفاعها على ٢٠٠٠ متر.



يطل تمثال المسيح المخلص على مدينة ريو دي جانيرو. وتعتبر تلك المدينة، التي أسسها البرتغاليون عام ١٥٦٥، ميناءً مزدحمًا، كما تشتهر بالموسيقى والشواطئ والكرنفالات الممتعة.

أين يوجد جبل شوجر لوف؟

جبل شوجر لوف هو جبل غريب الشكل يطل على مدينة ريو دي جانيرو، وهذه المدينة تعتبر ثاني أكبر مدن البرازيل بعد ساو باولو. وقد جرت العادة على أن يباع السكر في قوالب مماثلة لشكل هذا الجبل. ويوجد بأعلى جبل كوركوفادو، وهي قمة جبلية أخرى تقع عبر خليج جوانبارا، تمثال المسيح المخلص، والذي يبلغ طوله ٣٠ متراً، ويمكن رؤيته من معظم أجزاء المدينة.

أين يعيش معظم سكان أمريكا الجنوبية؟

يعيش ٧٢٪ من سكان أمريكا الجنوبية بالمدن. ويعيب معظم تلك المدن ازدحامها الشديد مثل مدينة ساو باولو بالبرازيل، والتي يوجد بها بعض من أسوأ الأحياء الفقيرة في العالم. وعلى الرغم من ذلك، فإن معظم أجزاء أمريكا الجنوبية تتميز بانخفاض عدد سكانها، ويعيش قليل من السكان بمنطقة جبال الإنديز المرتفعة أو بغابات الأمازون المطيرة؛ وذلك على الرغم من تشجيع الإقامة والاستقرار بتلك المناطق.

حقائق مذهلة:

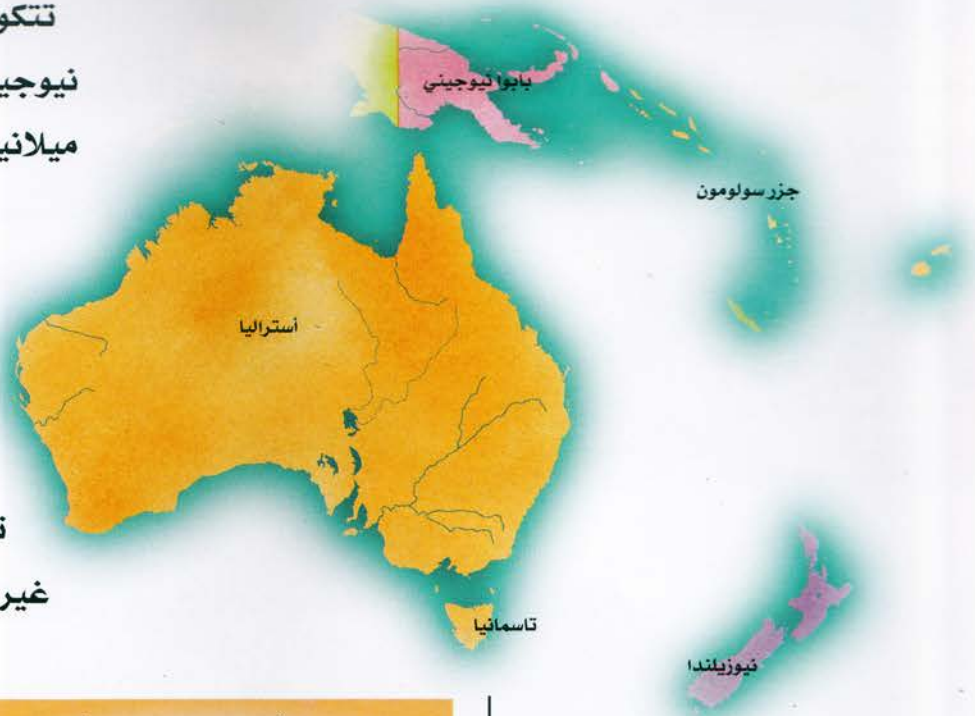
- يوجد في أمريكا الجنوبية غابات وجبال. كما يوجد بها أيضاً مساحات واسعة من الأراضي العشبية الخضراء مثل البامباس في الجنوب ولانوس في الشمال.
- اسم نيكاراغوا نسبة إلى إحدى قبائل الأمريكيين الأصليين والتي عرفت باسم نيكاراو.
- تعتبر شيلي أطول دول العالم، حيث تمتد لنحو ٤٣٠٠ كيلو متر بدايةً من أحد أطرافها حتى الطرف الآخر.
- يعتبر خشب البلزا، الذي يؤخذ من أشجار استوائية بأمريكا الجنوبية، من أخف أنواع الأخشاب المعروفة، ويزن ثلث وزن الفلين.
- يوجد بالبرازيل واحد من أطول السدود، وهو سد إيتايبو، الذي يحجز مياه نهر بارانا لإنتاج الكهرباء.

إحصائيات مهمة

المساحة	١٧٨٧١٠٠٠ كيلو متر مربع
تعداد السكان	ما يزيد على ٣٥٠ مليون نسمة
المدن الرئيسية	بوينوس آيرس (الأرجنتين)، ليما (بيرو)، ريو دي جانيرو (البرازيل)، سانتياجو (شيلي) وساو باولو (البرازيل)
أكبر الدول	دولة البرازيل - مساحتها ٨٥١١٩٥٧ كيلو متراً مربعاً
أعلى الجبال	جبل أكونكاغوا في الأرجنتين - ارتفاعه ٦٩٥٩ متراً
أطول الأنهار	نهر الأمازون - ٦٤٤٨ كيلو متراً
أكبر البحيرات	بحيرة ماراكيبو في فنزويلا - ١٣٥١١ كيلو متراً مربعاً
الديانة الرئيسية	المسيحية - حوالي ٤٧٤ مليون نسمة

تتكوّن أوقيانوسيا من أستراليا ونيوزيلندا وبابوا
نيوجيني ومجموعة جزر المحيط الهادي وهي
ميلانيزيا وميكرونيزيا وبولينيزيا.

وتُعتبر أستراليا سادس قارات العالم من حيث
المساحة ويسكنها شعوبٌ من أصولٍ أروميةٍ
وأوربيةٍ وآسيويةٍ. وتعدُّ أستراليا المنطقة
الوحيدة التي تمثل دولة وقارة في الوقت
نفسه. وبالجزء الجنوبي من أوقيانوسيا،
توجد المساحة الأكبر من الأرض والمنطقة
غير المأهولة بالسكان المتمثلة في قارة أنتاركتكا.



ما طبيعة قارة أنتاركتكا؟

تتميز قارة أنتاركتكا - التي تغطيها الثلوج -
بأنها أرضٌ جرداء نظراً لمناخها القاسي. وقد
زارها لأول مرة الكابتن كوك عام ١٧٧٢، ولكن وصل
رولد أموندسن (١٩١١) وروبرت سكوت (١٩١٢)
إلى القطب الجنوبي في القرن العشرين. وفي
الخمسينيات من القرن العشرين، عبرت بعثة
استكشافية قارة أنتاركتكا، أما الآن، أصبحت
هناك قواعدٌ علميةٌ يتبعها العلماء الزائرون لدراسة
المناخ والجيولوجيا والحياة البرية. وقد تمت حماية
القارة من الاستغلال بعد توقيع معاهدة دولية تفيد
بأنها قارة مخصصة للبحث العلمي فقط.

ما أكبر الدول المنتجة للصوف؟

تُعتبر أستراليا أكبر الدول المنتجة للصوف عن
غيرها من دول العالم الأخرى. ويتمُّ جزماً يزيد
على ربع الصوف في العالم من الخراف التي تربي
بالمزارع الأسترالية. كما تتميز أستراليا باتساع
مساحة أجزائها الداخلية وجفاف تلك الأجزاء،
ولكنها أيضاً غنية بالمراعي المناسبة لرعي الأغنام.
وهناك ما يقرب من ١٥٠ مليون رأس من الأغنام
بأستراليا. وقد تصل مساحة بعض مزارع الأغنام
إلى ١٥٠٠٠ كيلو متر مربع. وتُعتبر أغنام المارينو
أكثر أنواع الأغنام إنتاجاً للصوف، وهي السلالة التي
موطنها الأصلي إسبانيا ولها القدرة على النمو في
المناخ الجاف.



حقائق وإحصائيات

تواريخ مهمة


عبر المستكشفون أستراليا.	١٨٦٠-١٨٦١	عاشت الشعوب الأرومية البدائية بأستراليا.	في حوالي عام ٣٠٠٠٠ ق.م.
نشأ الكومنولث الفيدرالي الأسترالي.	عام ١٩٠١	أبحر الناس للعيش والاستقرار بجزر المحيط الهادي.	في حوالي عام ٤٠٠٠ ق.م.
ساندت أستراليا ونيوزيلندا دول الحلفاء في الحرب العالمية الأولى.	١٩١٤-١٩١٨	وصل أسلاف شعب بولينيزيا إلى غرب المحيط الهادي قادمين من جنوب شرق آسيا.	في حوالي عام ١٥٠٠ ق.م.
ساندت أستراليا ونيوزيلندا دول الحلفاء في الحرب العالمية الثانية.	١٩٣٩-١٩٤٥	وصل أول المستوطنين إلى جزيرة إستر.	في حوالي عام ٤٠٠ بعد الميلاد.
بدأت هجرات جديدة إلى أستراليا بعد الحرب العالمية الثانية.	الخمسينيات من القرن العشرين	وصل أسلاف الشعب الماووري إلى نيوزيلندا في قوارب صغيرة.	في حوالي عام ٨٥٠
أقر القانون بأحقية الأروميين الأستراليين في الأرض.	التسعينيات من القرن العشرين	استوطنت مجموعة ثانية من الشعب الماووري بنيوزيلندا.	القرن الرابع عشر
		زار مستكشفون من مالي ومن الصين منطقة شمال أستراليا.	القرن الخامس عشر
		أبحر ماجلان في المحيط الهادي قادماً من أوربا.	عام ١٥٢٠
		وصل المستكشفون الهولنديون إلى أستراليا.	عام ١٦٠٦
		اكتشف التسمانيون سواحل تاسمانيا ونيوزيلندا.	عام ١٦٤٢
		أشار كوك إلى حق بريطانيا في ضم نيو ساوث ويلز.	١٧٦٨-١٧٧١
		أقيمت أولى المستعمرات البريطانية في أستراليا.	عام ١٧٨٨
		أصبحت نيوزيلندا مستعمرة بريطانية.	عام ١٨٤٠
		اكتشفت مناجم الذهب بأستراليا.	عام ١٨٥١



أين تقع بولينيزيا؟

تعتبر بولينيزيا من مناطق المحيط الهادي. وهناك ما يقرب من ٣٠٠٠٠ جزيرة بهذا المحيط، والذي يعتبر أضخم محيطات العالم على الإطلاق. وأهم ثلاث مجموعات من تلك الجزر هي ميلانيزيا في الغرب وميكرونيزيا في الشمال وبولينيزيا في الشرق. ومساحة بولينيزيا هي أكبر مساحة في تلك الجزر؛ وتعرف الجزيرة التي تقع أقصى شرقها بجزيرة إستر، والتي تبعد عن نيوزيلندا بمسافة تزيد على ٦٠٠٠ كيلو متر.

تشتهر جزيرة إستر بالرؤوس الحجرية التي يصل وزنها إلى ٥٠ طناً، وقد صنعت تلك الرؤوس في الفترة ما بين عام ٩٠٠ وعام ١٦٠٠، ولا يزال سبب بناء هذه الرؤوس لغزاً محيراً.



ما صخرة آيرز؟

تعتبر صخرة آيرز أحد المعالم التضاريسية البارزة بشمال أستراليا وهي مكونة من أحجار رمليّة مائلة للحمرة. ويبلغ طول هذه الصخرة حوالي ٢,٤ كيلو متر، بينما يبلغ عرضها ١,٦ كيلو متر، ويبلغ محيط قاعدتها ٨ كيلو مترات. وترتفع الصخرة لمسافة ٣٣٥ متراً عن سطح الأرض الرملية المنبسطة التي توجد بها. وقد كان الأروميون البدائيون ينظرون إلى تلك الصخرة باعتبارها مكاناً مقدساً، كما قاموا بعمل رسوم على الجوائط بالكهوف الموجودة بها. وقد اكتشف الأوربيون تلك الصخرة لأول مرة عام ١٨٧٢.

أين يعيش الشعب الذي يعرف باسم شعب الكيوي؟

يلقب النيوزيلنديون بشعب الكيوي، فلقد أصبح الطائر النيوزيلندي المعروف باسم الكيوي - والذي لا يستطيع الطيران - أحد الرموز القومية لنيوزيلندا، كما اتخذ اسمه كلقب يعرف به الشعب النيوزيلندي. ولأن نيوزيلندا تمتلك ما يقرب من ٦٠ مليون رأس من الخراف و٨ ملايين رأس من الماشية، فقد أصبحت واحدة من أبرز الدول المصدرة للصوف واللحوم ومنتجات الألبان المختلفة، إلى جانب كونها الدولة الأساسية المنتجة لفاكهة الكيوي.

١ يطلق الأروميون البدائيون على صخرة آيرز اسم يولورو والذي يعني البُور الصخري العظيم.

٢ ينتمي ١٠٪ من النيوزلنديين إلى شعب الماووري، الذين جاء أسلافهم من شرق المحيط الهادي حوالي عام ٨٥٠ بعد الميلاد. ولا زالت ثقافة شعب الماووري باقيةً بنيوزيلندا بشكل واضح، من خلال الاحتفاظ ببعض عاداتهم وتقاليدهم ولغتهم.



إحصائيات مهمة حول قارة أنتاركتكا:

المساحة	١٣٩٨٦٠٠٠ كيلو متر مربع
تعداد السكّان	العلماء والسياح الزائرون، ولكن لا يوجد بها سكّان دائمون
أعلى نقطة	فينسون ماسيف - ٤٨٩٧ متراً
أكثر المناطق الجليدية سمكاً	حوالي ٤٨٠٠ متر عمقاً
أنشط البراكين	جبل إيريس - يصل ارتفاعه إلى ٣٧٩٤ متراً
أخطر الظواهر الطبيعية	الجبال الجليدية والبحار والعواصف الثلجية العنيفة على الأرض
أكثر المناطق برودة	محطة فوستوك - قاعدة روسية سجلت درجة الحرارة بها عام ١٩٨٣ بعد الميلاد ٨٩ درجة مئوية تحت الصفر.

إحصائيات مهمة حول أوقيانوسيا:

المساحة	٨٥٤٧٠٠٠ كيلو متر مربع
تعداد السكّان	ما يزيد على ٣٠ مليون نسمة
المدن الرئيسية	أوكلاند (نيوزيلندا)، ملبورن (أستراليا)، برث (أستراليا)، سيدني (أستراليا)
أكبر الدول	أستراليا - مساحتها ٧٦٨٦٨٤٣ كيلو متراً مربعاً
أعلى الجبال	جبل ويلهلم في بابوا نيوغيني - ارتفاعه ٤٥٠٩ أمتار
أطول الأنهار	نهر موراي دارلينج بأستراليا - ٢٧٤٠ كيلو متراً
أكبر البحيرات	بحيرة آير بأستراليا - ٩٧٠٠ كيلو متر مربع
أكبر الصحاري	الصحراء الأسترالية - ٣,٨ مليون كيلو متر مربع
الديانة الرئيسية	المسيحية - حوالي ٢٤ مليون شخص

ما الدكتاتورية؟

الدكتاتورية نوعٌ من الحكومات، يحكمها فردٌ أو مجموعةٌ من الأفراد بنظام السُّلطة المطلقة. وفي الغالب الأعم، لا تكون هناك أيُّ قيود قانونيةٍ على سلطة الدكتاتور - الحاكم المطلق. ويتولَّى مثل هؤلاء الحكام الحكم عن طريق الأحكام القضائية بدلاً من الانتخاب. وقد تنشأ الحكومات الدكتاتورية باستخدام العنف؛ لذا قد تستمر من خلال هذا العنف، علاوةً على الحد من حرية الشعوب في التعبير والتصرف. على سبيل المثال، قد يتم في مثل هذا النظام الحاكم فرض حظر التجول الذي يتحتم بمقتضاه على الأفراد عدم ترك منازلهم خلال فترة معينة من اليوم. وعادةً ما تسيطر الحكومات الدكتاتورية على وسائل الإعلام؛ حيث يسمحون ببث أخبارهم ونشر مبادئ رسالتهم ومفاهيمها فحسب.

يحتاج كل مجتمع إلى نظام كي يضع القوانين، يدافع عن حقوق المواطنين ويضرب الضرائب، ويخصص الموارد المالية، التي سيتم إنفاقها في سبيل توفير احتياجات المواطنين. ويُعدُّ - ما سبق كافةً - من الأسباب التي أدت إلى قيام الحكومات. كانت أولى الحكومات التي قامت يرأسها حكاماً أقوياء؛ مثل الملوك. وكما كان اليونانيون القدماء أول من اتبع نظام الديمقراطية - أو حكم الشعب نفسه بنفسه - بالرغم من أنه لم يكن للنساء أو الأجانب الحق في الانتخاب. ويسري العمل بالنظام الديمقراطي بأشكاله المختلفة عبر مختلف أنحاء العالم، وذلك بالرغم من اختلاف الآراء حول المعنى الفعلي لكلمة ديمقراطية.

ما الفرق بين الجمهورية والمملكة؟

في النظام الجمهوري، يقوم أفراد الشعب بانتخاب أعضاء البرلمان أو مجلس النواب. أمّا في النظام الملكي، وعلى الرغم من إمكان انتخاب أعضاء الحكومة، يتم اعتبار الملك أو الملكة - أو الإمبراطور أو الإمبراطورة - اللذين لم يتم انتخابهما بعد حكّاماً للدولة. وكذا، يكون الحكم - متمثلاً في التاج رمز الملكية - وراثياً. ولذلك، ينتقل عبر أفراد الأسرة الملكية من الأب إلى الابن. وفي الوقت الحاضر، لا يتم - عادةً - انتخاب الملوك - بالرغم من أن هذا الأمر ما يزال يحدث بالفعل في ماليزيا. ويكون الحاكم إما رئيساً للحكومة (كما في جنوب إفريقيا) أو رئيساً للدولة (كما في فرنسا). كما يُعدُّ رئيساً لكل من الدولة والحكومة معاً في بعض الدول الأخرى. على سبيل المثال لا الحصر، يعتبر رئيس الولايات المتحدة الأمريكية رئيساً لكل من الدولة والحكومة معاً - وبالتالي يتم اعتباره سلطة تنفيذية.

➔ يُعتبر مبنى الكابيتول في واشنطن مقراً للكونجرس الأمريكي، وهو الجهاز المختص باتخاذ القرارات، ووضع القوانين بالولايات المتحدة الأمريكية. ويقع مقر إقامة الرئيس الأمريكي بالقرب منه؛ أي في البيت الأبيض.



حقائق وإحصائيات

تواريخ مهمة

في حوالي عام ٣٥٠٠ ق.م:	قامت أولى الحكومات المحلية وأصبح الملوك أول الحكّام.
في حوالي عام ٣٠٠٠ ق.م:	ظهر الاعتقاد بأن الملوك المصريين والأباطرة الصينيين يتمتعون بقوة إلهية.
حوالي القرن الخامس ق.م:	أصبحت لحكومات المدن اليونانية مجالس تشريعية ديمقراطية - لسن القوانين - بالرغم من أنه لم يكن مسموحاً للنساء بالمشاركة فيها.
عام ١٠٠ ق.م:	بدأت الإمبراطورية الرومانية في التوسع لتشمل معظم أجزاء القارة الأوروبية وشمال إفريقيا والشرق الأوسط.
القرن التاسع الميلادي:	ظهرت في أوروبا مجالس تتألف من النبلاء الذين كانوا يعملون كمستشارين للملوك.
عام ١٥٠٠:	ظهرت أفكار عصر النهضة الحديثة وبدأت تتحدى السلطة الملكية.
عام ١٦٤٩:	أصدر البرلمان الإنجليزي أمراً قضائياً بإعدام الملك تشارلز الأول.
عام ١٧٧٦:	قامت الثورة الأمريكية، والتي أدت إلى تشكيل الولايات المتحدة الأمريكية.
عام ١٧٨٩:	أطاحت الثورة الفرنسية بنظام الملكية.
القرن العشرون:	نالت النساء في معظم الدول حق الانتخاب؛ نتيجة الثورة الفرنسية.
عام ١٩٤٥:	نشأت الأمم المتحدة كجهاز دولي حاكم في محاولة لمنع قيام أي حروب عالمية أخرى.
عام ٢٠٠٤:	أصبح لهيئة الأمم المتحدة الموسعة - التي ضمت ٢٥ عضواً - برلماناً ومحكماً للمعدل، والتي أصبح بموجبها لتلك الهيئة السُّلطة في الهيمنة على قوانين بعض الدول الأعضاء بها.

ما أكبر الدول الشيوعية في العالم؟

تعتبر الصين أكبر الدول الشيوعية في العالم، وهذا بالرغم من اتباعها النظام الرأسمالي في السنوات الأخيرة. وقد تشكلت الحكومة الشيوعية في الصين منذ عام ١٩٤٩. حاول القائد الشيوعي ماو زيدونج أن يقضي على الصين القديمة، من خلال الثورة الثقافية التي قامت في فترة الستينيات من القرن العشرين. ولكن قادة الصين الحاليين أصبحوا أقل نزوعاً لإقامة الثورات، وزاد تركيزهم على النمو الاقتصادي ولا يسمح النظام الشيوعي سوى بقيام حزب سياسي واحد فقط: وهو الحزب الشيوعي. كما أنه يسعى دوماً للسيطرة على معظم جوانب حياة أفراد الشعب.

تعرض التماثيل المشيدة بميدان تيانانمين في مدينة بكين مشهد الحركة المؤيدة للديمقراطية، التي قادها الطلاب عام ١٩٨٩، والتي استطاعت الحكومة بالقوة عزلها.



في الانتخابات الحرة، كتلك التي تجرى ببعض الدول الإفريقية، يقوم الناخبون بملء أوراق الاقتراع السريّة، ثمّ وضعها داخل صندوق. وفي بعض الأحيان، قد يتم استخدام نظام التصويت الإلكتروني والبريدي أيضاً.

لماذا تُدلي الشعوب بأصواتها؟

تُدلي الشعوب بأصواتها لاختيار رئيس الدولة، أو أفراد الحكومة، أو أحد المستشارين المحليين، والذي يكون مسؤولاً عن التعبير عن آرائهم بمجالس الدولة المختلفة. وفي الحكومات الديمقراطية، كان للشعوب الحق منذ عهد بعيد في التصويت. ولكن هناك بعض الدول غير الديمقراطية لا تعطي لشعبها حق الانتخاب: فبدلاً من ذلك، يتم إعلامهم مباشرة بمن سيتولّى حكمهم. وقد حاربت الشعوب بمختلف أنحاء العالم؛ في سبيل نيل حق انتخاب من سيتولّى حكمهم، وخاصة النساء. وبعد ظهور الجماعات المنادية بمنح المرأة حق الانتخاب، حاربت النساء في سبيل نيل حقوق تصويت مساوية للرجال. وقد كان عليهن مواجهة معارضة شرسة كي يستطعن النجاح في تحقيق هدفهن. ولكن، حتى يومنا هذا، لا زالت هناك دول لا تمنح نساءها حق الانتخاب.

ما وظيفة رئيس مجلس الوزراء؟

في العديد من الدول، يكون رئيس مجلس الوزراء رئيساً للحكومة، ولكن ليس رئيساً للدولة. وعادة ما يتم اختياره من قبل الحزب السياسي الذي فاز في الانتخابات القومية - العامة - وقام بتشكيل الحكومة الجديدة. يقوم رئيس الوزراء بدوره بتعيين وزراء آخرين يكونون مسؤولين عن إدارة الوزارات الحكومية الأخرى. في بريطانيا، لا توجد مدة معينة لتولي رئيس مجلس الوزراء مهام منصبه، وهذا بالرغم من حتمية انتخاب أعضاء البرلمان كل خمسة أعوام على الأقل. في بعض الدول، تم تشجيع النساء مؤخراً على المشاركة في النواحي السياسية على مستوى عال. ففي الهند، تم انتخاب أنديرا غاندي رئيسة لمجلس الوزراء عام ١٩٦٦.



كانت أول امرأة تتولّى رئاسة مجلس الوزراء في العالم هي سيريمافو باندارانايكا في سيريلانكا. وقد تولّت مهام منصبها لأول مرة عام ١٩٦٠. وقد كان زوجها رئيساً لمجلس الوزراء قبل اغتياله عام ١٩٥٩. وحينما أصبحت ابنتها شانديريكا باندارانايكا رئيسة لسيريلانكا عام ١٩٩٤، أعادت تعيين والدتها مرة أخرى كرئيسة للوزراء.

حقائق مذهلة

- يعتبر الكونجرس الوطني بالصين من أكبر المجالس التشريعية في العالم. وبالرغم من ذلك، فإن الصين لا تعتبر من الدول الديمقراطية؛ حيث ينتمي نحو ٣٠٠٠ عضو من أعضاء هذا المجلس إلى الحزب الشيوعي.
- ترجع بداية استخدام كلمة برلمان في إنجلترا إلى عام ١٢٤١. وقبل ذلك بنحو ٤٠٠ عام، كان للملوك الانجليز مجلس استشاري يعرف باسم مجلس شوري الملك.
- كانت نيوزيلندا أولى الدول التي تحصل النساء فيها على حقوق التصويت في الانتخابات مثل الرجال؛ وذلك في عام ١٨٩٣.
- للاتحاد الأوروبي محكمة التشريعية الخاصة به؛ والتي تنطبق قوانينها على جميع الدول الأعضاء به.
- ترجع فكرة حق كل مواطن في التصويت إلى القرن التاسع عشر.
- تدافع الحكومات الاشتراكية أو الحكومات اليسارية عن صالح الأغلبية، وليس صالح الأفراد. من الناحية السياسية، تُعتبر الشيوعية الشكل المتطرف للحكومات اليسارية؛ حيث تتمثل مبادئها في مشاركة الملكيات العامة وموارد الإنتاج والتوزيع والتجارة.
- تقوي الحكومات اليمينية حقوق الفرد بشكل كبير. من الناحية السياسية، تُعتبر الفاشية الشكل المتطرف للحكومات اليمينية؛ وأهم مبادئها منع ومحاربة الديمقراطية وتقوية سيطرة الدولة على الفرد. وتعتبر حكومتا هتلر وموسوليني من أشهر أمثلة الحكومات الفاشية؛ حاولوا أن ينشئوا مجتمعات يكون أصلها من عرق واحد.



يوجد بالمحكمة العليا بواشنطن تسعة قضاة. ويحكم هؤلاء القضاة فيما إذا كانت الحكومة الفيدرالية أو الحكومات المحلية تعمل وفقاً لتشريعات الدستور الأمريكي وقوانينه أم لا.



① حائط المبكى بالقدس الذي يعتقد اليهود أنه آخر الآثار الباقية من معبد سليمان القديم؛ لذا يعتبر مكاناً خاصاً ومقدساً عند اليهود الذين يأتون من مختلف أرجاء العالم للصلاة به.

من الذين دعوا إلى وحدانية الله؟

كل الأنبياء الذين أرسلهم الله عزوجل لهداية البشر دعوا إلى التوحيد والإيمان بالله الواحد لا شريك له، أما المعتقدات الدينية القديمة التي وضعها وصنعها البشر فقد، اعتمدت على عبادة العديد من الآلهة التي كان يُرمز لها بأشياء موجودة في الطبيعة؛ مثل الشمس والقمر والأشجار والصخور والحيوانات. كما قدس اليونانيون القدماء عدداً كبيراً من الآلهة، على رأسها الإله زيوس ملك الآلهة اليونانية. وكانت الديانة الهندوسية أيضاً تقوم على الإيمان بالعديد من الآلهة.

عرف العالم التوحيد منذ بداية الخلق، وجميع الرسل والأنبياء الذين أرسلهم الله سبحانه دعوا إلى الإيمان بالله الواحد لا شريك له، وقد اشتملت الديانات السماوية التي جاء بها الأنبياء على مبادئ ومعتقدات واحدة حول خلق العالم، والآخرة، وسبب وجود الخير والشر في العالم، والديانات السماوية هي: الإسلام، والمسيحية، واليهودية. وهناك معتقدات قديمة وحديثة وضعها البشر، ووضعوا فيها مبادئ وقوانين عديدة ومختلفة حول خلق العالم والآخرة وغير ذلك. ومن أشهر هذه المعتقدات البشرية البوذية والكونفوشيوية والهندوسية والشننتو والطاوية والسيخية واليانية والبهاية والزرادشتية.

لماذا يسافر الحجاج إلى مكة؟

تُعتبر مكة - الواقعة بالمملكة العربية السعودية - أكثر الأماكن المقدسة عند المسلمين؛ وذلك لأنها كانت محل ميلاد سيدنا محمد - صلى الله عليه وسلم - الذي حمل رسالة الإسلام في عام ٦١٠ بعد الميلاد. وكانت مكة المكان الذي بدأ منه سيدنا محمد - صلى الله عليه وسلم - رحلته إلى المدينة المنورة. وبوجه عام، يسافر ملايين من المسلمين سنوياً إلى مكة لأداء فريضة الحج، والتي فرض الله عليهم أداءها مرة واحدة في حياتهم على الأقل إذا استطاعوا إليها سبيلاً.

① فرض الله على المسلمين أداء فريضة الصلاة، خمس مرات يومياً عند سماعهم كل أذان. مع التوجه صوب مكة كقبلة لهم في صلاتهم.



أين ظهرت الديانة المسيحية؟

قامت الديانة المسيحية على حياة السيد المسيح - عليه السلام - وتعاليمه. وقد ولد السيد المسيح في حوالي القرن الرابع قبل الميلاد، بفلسطين. وفي عام ٣٠ بعد الميلاد، أمر الحاكم الروماني لفلسطين بصلبه لكنه لم يفلح في ذلك فقد نجاه الله ورفع إليه. نشر أتباع السيد المسيح - عليه السلام - أو حواريوه المسيحية، كما أسسوا أولى الكنائس المسيحية. وانتشرت المسيحية بعد ذلك بجميع القارات بفضل المستكشفين الأوروبيين. وهناك أعداد كبيرة من المسيحيين الآن بمختلف أنحاء العالم، وينتمي معظمهم إلى الطائفة الكاثوليكية الرومانية أو البروتستانتية أو الأرثوذكسية الشرقية.

أصول نشأة الديانات المختلفة

التاريخ ظهورها	النشأة	الديانة
حوالي عام ٥٠٠ ق م	قامت على تعاليم سيدارثا جوتيمني الذي اشتهر فيما بعد باسم بودا.	البوذية
حوالي عام ٣٠ بعد الميلاد	قامت على حياة السيد المسيح - عليه السلام - وتعاليمه.	المسيحية
حوالي عام ٢٥٠٠ ق م	لا يوجد لها أصل معروف.	الهندوسية
حوالي عام ٦١٠	حمل رسالتها سيدنا محمد صلى الله عليه وسلم.	الإسلام
حوالي عام ١٦٥٠ ق م	قامت على تعاليم النبيين موسى وإبراهيم وهارون عليهما السلام.	اليهودية
حوالي عام ١٤٨٠	نشأت على يد المعلم الروحي ناناك.	السيخية

ديانات العالم المختلفة

ديانات واسعة الانتشار وأخرى نادرة

تعتبر المسيحية أكثر الديانات انتشاراً في العالم، حيث يصل عدد المسيحيين إلى ما يقرب من مليار شخص، فيما يزيد على ٢٠٠ دولة. وتعتبر الغنطوسية، التي يبلغ عدد أتباعها نحو ٣٨٠٠٠ شخص في إيران والعراق، من أقل المعتقدات انتشاراً.



② يعتبر البابا هو رئيس الكنيسة الكاثوليكية الرومانية، والتي تعد أكبر فروع الكنيسة المسيحية على مستوى العالم.

مَن بوذا؟

كان بوذا أميراً بنيبال حوالي عام ٥٠٠ ق م، وقد كان يعرف باسم سيدارثا جوتيماي. وحينما قارب الثلاثين من عمره، تحرر من وهم العالم المادي وسعى للتووير الروحي من خلال التأمل. وقد سافر عبر مختلف مدن الهند لمدة وصلت إلى نحو ست سنوات. وفي النهاية، استطاع الوصول إلى درجة التووير، التي كان يسعى إليها وأصبح يعرف باسم بوذا؛ والتي تعني المتوور. وكان بوذا قد أيقن أنه بالانعزال عن العالم المادي وحب التملك، سوف يستطيع الناس الوصول إلى الدرجة القصوى من السعادة؛ وهذه هي حالة السلام الأبدي.



١ يتكوّن موقع إنجكور وات الأثري من خمسة أبراج مركزية محاطة بسياح حصين. يبلغ ارتفاع أعلى تلك الأبراج ٧٠ متراً.



١ تمّ بناء تماثيل ترمز للإله بوذا بمختلف أنحاء قارة آسيا. وقد صنعت تماثيل بوذا الموجودة في اليابان من صفائح الذهب الرقيقة.

أين يوجد معبد إنجكور وات الأثري؟

يعتبر إنجكور وات معبداً هندوسياً قديماً، بناه الخمير في المنطقة التي أصبحت تعرف الآن باسم كمبوديا. وقد بُني هذا المعبد في أوائل القرن الحادي عشر تقديراً لفضل الإله الهندوسي فيشنو. ويعد إنجكور وات من أضخم الآثار الدينية في العالم. وقد كان يستخدم كمركز أيضاً، ثمّ تمّ استخدامه فيما بعد كمقبرة للملك الكمبودي الذي كان قد كلف بنيائه. وبالرغم من أن معبد إنجكور وات أصبح مهجوراً فيما بعد، فإنه أعيد اكتشافه مجدداً في فترة الستينيات من القرن التاسع عشر، والذي أعاد اكتشافه رجل فرنسي اسمه هنري ماوهوت، ثمّ قام علماء الآثار بترميمه من جديد.


٢ تُعتبر العلامات الأربع الأخرى المميزة للسيخيين هي: كاتشا وكارا وكيربان وكانجا.



عدد أتباع كل ديانة

المسيحية	حوالي مليارين
الإسلام	أكثر من مليار
الهندوسية	حوالي ٨٠٠ مليون
البوذية	حوالي ٣٥٦ مليوناً
المعتقدات التقليدية	حوالي ٢٢٥ مليوناً
السيخية	حوالي ٢٣ مليوناً
اليهودية	حوالي ١٤ مليوناً

٢ للسيخيين خمس علامات أساسية تميزهم. وتعتبر أولى تلك العلامات هي كش (أي الشعر غير المقصوص). لكل السيخيين شعر في ذقونهم، وهي اللحي، كما أنهم يلقون رؤوسهم بعمامة من القماش.



١ تتجسد اللغة الهيروغليفية في رموز مصورة تعبر عن أفكار وأصوات. وقد استخدم المصريون القدماء اللغة الهيروغليفية لما يزيد على ٣٠٠٠ سنة في نقش مظاهر حياتهم على جدران المعابد.

ما أكثر اللغات تحدثاً على مستوى العالم؟

يتحدث عدد كبير من الأفراد اللغة الصينية الرسمية - المتعارف عليها أو اللغة المنطوق بها - في حوالي أربعة أخماس الصين، وهذا على الرغم من أن اللغة الإنجليزية هي اللغة السائدة بين معظم أفراد دول العالم. وبوجه عام، تعد اللغة الإنجليزية الأكثر انتشاراً في جميع قارات العالم. ومن ناحية أخرى، تتغير اللغات، وتتطور نتيجة استخداماتها بشكل مستمر، وهو الأمر الذي يؤدي إلى اكتسابها المزيد من المفردات الجديدة بشكل مستمر. وإذا لم يعد يتم التحدث بإحدى اللغات، فإنها تقترض. فمثلاً، تعتبر اللغة اللاتينية لغة الرومان القدماء، ولم يعد يتحدث بها الناس إلا نادراً؛ على الرغم من وجود العديد من الدارسين لها والقارئيين للكتب المؤلفة بها. وقد نشأت اللغات في الأصل بصورة بطيئة للغاية من الأصوات الأساسية. هذا وتختلف القواعد اللغوية والمفردات والأنماط والقوالب الصوتية جميعها باختلاف تركيب كل لغة. كما أن هناك لغات أخرى مختلفة نشأت عن تداول استخدام اللغات الأصلية واللهجات المحلية.

هناك ما لا يقل عن ٤٠٠٠ لغة مختلفة في العالم. وقد تجمع من يتحدثون باللغة نفسها عادات وتقاليد خاصة. ولكن هناك بعض العادات الأخرى تعتبر شائعة بين الناس عبر مختلف أنحاء العالم بعيداً عن اللغة التي يتحدثونها، مثل الاحتفال ببدء العام الجديد أو الاحتفالات بأعياد الميلاد. في كل المجتمعات البشرية، يعبر الناس عن المناسبات والأحداث المختلفة؛ مثل الزواج والوفاة، بطرق وأساليب محددة. فلكل ثقافة أو شعب أعياد واحتفالات خاصة به.

كيف يمكن أن تتغير العادات؟

هناك بعض العادات والاحتفالات القديمة التي يمكن أن يكون الناس قد نسوا أصول نشأتها أو المغزى الأصلي منها بمرور الزمن. على سبيل المثال، كان عيد الهالوين من الأعياد القديمة التي ارتبطت بحلول الشتاء والظلام. وقد حوله المسيحيون في العصور الوسطى إلى احتفالية دينية تُعرف باسم يوم القديسين، والذي عادةً ما يقام في بداية شهر نوفمبر من كل عام. وما زال المسيحيون في الولايات المتحدة الأمريكية، وإنجلترا يحتفلون به حتى اليوم. ولكن هذا العيد لم يعد يتميز بأية مظاهر أو طقوس دينية؛ فقد تحول إلى ليلة يلبس فيها الشباب زي أشباح ويقومون بطقوس، تعتمد على طلب بعض أنواع الحلوى، والتهديد ببعض الحيل والخدع المرعبة لمن يرفض طلبهم هذا. ومع ذلك، فما يزال هذا العيد يمثل احتفالاً دينياً عند الكاثوليك في المكسيك.



١ يحتفل الصينيون ببدء العام الجديد، في شهر يناير وفبراير بإطلاق الألعاب النارية وتنظيم مواكب واستعراضات، يحمل فيها بعض الأفراد ألعاباً ضخمة زاهية الألوان على شكل تين. يرتبط التين في الصين بالحظ السعيد. وطبقاً للتاريخ الصيني المستخدم منذ ما يزيد على ٤٠٠٠ سنة، تحمل السنوات أسماء حيوانات هي: الفأر والثور والنمر والأرنب (الأرنب البري) والتين والثعبان والحصان والنعجة (الماعز) والقرود والدب والكلب والخنزير.

حقائق عن اللغة

- أطول الأبجديات اللغوية: أبجدية اللغة الكمبودية؛ حيث يبلغ عدد أحرفها ٧٤ حرفاً.
- أكثر الحروف الصوتية شيوعاً: حرف أ؛ حيث يستخدم في جميع اللغات المعروفة.
- أكثر اللغات إيجازاً: اللغة اليابانية؛ يبلغ عدد أحرف أطول كلماتها ١٢ حرفاً فقط.
- أكثر أسماء الأماكن شيوعاً: نيوتن (نيو تاون) وهو اسم شائع في اللغة الإنجليزية.
- الكلمة التي تحمل أكبر عدد من المعاني: كلمة "set" في اللغة الإنجليزية؛ حيث إن لها ما يقرب من ٢٠٠ معني.
- الدولة التي تتحدث أكبر عدد من اللغات: بابوا نيوغيني؛ يوجد بها ما يزيد على ٨٠٠ لغة محلية.
- مدة أطول خطبة: ٢٢ ساعة.
- أكثر اللغات الاصطناعية شيوعاً: لغة الإسبرانتو (لغة دولية مشتركة بنيت على أساس من الكلمات المشتركة في اللغات الأوربية الرئيسية).

عادات ومعان

الأبجدية


أخذ علماء اللغة كلمة Alphabet؛ وهي الكلمة الإنجليزية لمصطلح الأحرف الأبجدية، من كلمتين هما ألفا وبيتا، وهما أول حرفين من الأحرف الأبجدية اليونانية. وقد اشتقت الأحرف الأبجدية الإنجليزية الموجودة الآن - التي تتكون من ٢٦ حرفاً - من الأحرف الأبجدية الرومانية، التي تطورت عبر السنين عن الشكل الأولي الذي ظهرت به. يستخدم معظم من يتحدثون الإنجليزية ما يقرب من ٥٠٠٠ كلمة في حديثهم المعتاد، وما يقرب من ١٠٠٠٠ كلمة عند الكتابة. وهناك ما يزيد على مليون كلمة في اللغة الإنجليزية، وهو العدد الذي يزداد كل عام.

١ لا يمكن ترجمة كل كلمة أو علامة في اللغة الإنجليزية. فمثلاً، تعتبر علامة النسبة المئوية علامة عالمية. وهذا ما ينطبق أيضاً على بعض الأرقام، هذا مع الوضع في الاعتبار اختلاف تلك الأرقام في بعض اللغات الأخرى؛ مثل العربية والعبرية والصينية.



تابع أوربياً

- ٢٠- بأيّ الدُول الأوربِيَّة توجد قَمَّة إتنا البركانيَّة؟
٢١- ما الَّذي يرمز إليه الاختصار (EU)؟
٢٢- بأيّ الأنهار الأوربِيَّة توجد مرتفعات لورلي؟
٢٣- ما الدُوله الَّتِي دفعت تكاليف إنشاء تمثال الحرية؟



أمريكا الشماليَّة

- ٢٤- ما الشَّلالات المائيَّة الَّتِي تقع على الحدود بين الولايات المتَّحدة الأمريكيَّة وكندا؟
٢٥- ما أهم البحيرات في أمريكا الشماليَّة؟
٢٦- من حيث التَّرتيب الأبجدي، ما أولى الولايات المتَّحدة الأمريكيَّة؟

تابع أمريكا الشماليَّة

- ٢٧- ما البحيرة الكنديَّة الَّتِي كانت تُعرف في الأصل باسم بحيرة إمبرالد، والمواجهة لنهر فيكتوريا الجليدي؟
٢٨- ما أكثر مدن العالم تحدُّها باللُّغة الإسبانيَّة؟
٢٩- من أيِّ القارَّات أبحر المستكشفون إلى أمريكا الشماليَّة؟

لِم لا تختبر معلوماتك الجغرافيَّة عن العالم؟ هيا! حاول معنا الإجابة عن الأسئلة التالِيَّة واعرف مدى إمامك بالمعلومات حول قارَّات العالم المختلفة والمعالم الأثريَّة والحكومات والديانات، وغير ذلك الكثير. لقد تمَّ ترتيب الأسئلة في مجموعات تتَّفَق مع الموضوعات الَّتِي جاءت في الكتاب. حاول إذاً أن تكتشف كم تستطيع أن تتذكَّر من معلوماتٍ وما يمكنك أن تتعلَّم زيادةً عليها.

إفريقيا

- ١٠- ما أكبر مدن جنوب إفريقيا؟
١١- أيُّ من تلك الدُول لا تقع في إفريقيا: أفغانستان أم بنين أم السودان؟
١٢- بخلاف مصر، اذكر اسم إحدى الدولتين الأخريين اللتين يمرُّ بهما نهر النيل؟

تابع إفريقيا

- ١٣- بأيِّ المحيطات توجد جزيرة زنجبار؟
١٤- بأيِّ الدُول الإفريقيَّة توجد محمية كروجر الطبيَّية؟
١٥- ما الدُوله الإفريقيَّة الَّتِي عاصمتها نيروبي؟

أوربياً

- ١٦- بأيِّ المدن توجد المراكز الرئيَّسيَّة لهيئة الصليب الأحمر؟
١٧- اذكر أسماء الدُول الاسكندنافيَّة.
١٨- بأيِّ المدن الأوربِيَّة الصَّغيرة تقام بطولات التَّنس المفتوحة؟

العالم

- ١- ما القارَّة الَّتِي تضمُّ أكبر عددٍ من السكَّان: أمريكا الجنوبيَّة أم إفريقيا؟
٢- ما البحر الَّذي يفصل قارَّة أوربياً عن شمال إفريقيا؟
٣- أيُّهما يشغل معظم مساحة سطح الكرة الأرضيَّة: اليابسة أم المياه؟

قارَّة آسيا

- ٤- أين تقع المدينة المحرَّمة تحديداً في الصِّين؟
٥- في أيِّ المدن الآسيويَّة يقع جبل فيجي؟
٦- ما الاسم الحديث الَّذي سُمِّيَ به مدينة القسطنطينيَّة؟

تابع آسيا

- ٧- في أيِّ المدن يوجد معبد الإله بوذا الزمردِي؟
٨- ما عملة سيريلانكا: الدُولار أم الجنيه أم الروبيَّة؟
٩- بأيِّ الدُول توجد سلسلة جبال الأورال؟

- ١٩- ما الدُوله الأوربِيَّة المعروض علمها بالصُّورة المقابلة؟



أمريكا الجنوبية

- ٣٠- بأيّ مدن أمريكا الجنوبية يوجد تمثال المسيح المخلّص؟
٣١- بأيّ دول أمريكا الجنوبية يتحدث الناس اللّغة الجوارانيّة: الأرجنتين أم الأكوادور أم باراجواي؟
٣٢- بأيّ دول أمريكا الجنوبية توجد مدينة فالبرايزو؟

أوقيانوسيا وأنتاركتيكا

- ٣٣- ما الدّولة التي عاصمتها ميناء موريسبي: فيجي أم بابوا نيوجيني أم تاهيتي؟
٣٤- بأيّ الدّول يوجد خليج بوتاني الذي يُعدُّ مقراً لإقامة المساجين بعد إطلاق سراحهم؟
٣٥- أيّ دولة لُقِّبَ فريق الرّاجبي الخاصُّ بها باسم أول بلاك؟

الحكومة

- ٣٦- ما نظام الحكم الذي يحكمه ملك أو ملكة: الجمهوري أم الملكي؟
٣٧- أيّ السياسيّين يعيش بالبيت الأبيض؟
٣٨- أيّ من تلك الدّول تحكمها حكومة شيوعيّة: الصين أم إنجلترا أم الهند؟
٣٩- بأيّ مدينة أستراليّة توجد دار الأوبرا الشهيرة؟

الإجابات:

١. إفريقيا
٢. البحر المتوسط
٣. المياه
٤. بكين
٥. اليابان
٦. إسطنبول
٧. بانكوك
٨. الروبيّة
٩. روسيا
١٠. جوهانسبرج
١١. أفغانستان
١٢. السودان أو أوغندا

١٣. المحيط الهندي
١٤. جنوب إفريقيا
١٥. كينيا
١٦. جنيف، سويسرا
١٧. الدانمارك، فنلندا، آيسلندا، النرويج، السويد
١٨. موناكو
١٩. بلغاريا
٢٠. إيطاليا
٢١. الاتحاد الأوروبي
٢٢. نهر الراين
٢٣. فرنسا
٢٤. شلالات نياجرا

الديانات

- ٤٠- ما المدينة الموجودة بفلسطين والتي يقدّسها المسلمون والمسيحيون واليهود؟
٤١- تُعتبر كتب الفيذا الأربعة أقدم الكتب المقدّسة لدى أهل عقيدة ما: هل هي الهندوسيّة أم اليهوديّة أم البوذيّة؟
٤٢- في أيّ من الديانات يُعدُّ عيد العبرانيّين (أو عيد الفصح) مناسبةً يتمُّ الاحتفال بها؟

اللغات والعادات

- ٤٣- ما اللّغة الرّسميّة لكلّ من ماكو وموزمبيق وأنجولا؟
٤٤- تُعتبر اللّغة الإيطاليّة واحدةً من لغتي الفاتيكان، اذكر اللّغة الأخرى.
٤٥- هل الشّعْب الولونيّ من الشّعوب التي تتحدّث الفرنسيّة أم الألمانيّة أم الإسبانيّة؟

٢٥. بحيرة يلوستون
٢٦. ألاباما
٢٧. بحيرة لويز
٢٨. مكسيكو سيتي
٢٩. أوربا
٣٠. ريودي جانيرو
٣١. باراجواي
٣٢. شيلي
٣٣. بابوا نيوجيني
٣٤. أستراليا
٣٥. نيوزيلندا
٣٦. الملكيّة

٣٧. رئيس الولايات المتّحدة الأمريكيّة
٣٨. الصين
٣٩. سيدني
٤٠. القدس
٤١. الهندوسيّة
٤٢. اليهوديّة
٤٣. البرتغاليّة
٤٤. اللاتينيّة
٤٥. الفرنسيّة

- (أ)
أجزاء ١٦.٥
أجواء ٩.٥
آسيا ١٢.١٠، ٨.٥
إفريقيا ١٥.١٤، ٥
الإسلام ٣٣.٢٢
الرعد ١٥.٥
العالم ٩.٨، ٥
أمريكا ٢٧.٢٦، ٢٥، ٢٤، ٢٣، ٢٢، ٦
أناتاركتكا ٢٩.٢٨، ٧
أوروبا ٢١.٢٠، ١٩، ١٨، ٦
- (ب)
باراجواي ٣٧
بحر ١٩.٦
بحيرة ٣٧.٣٦، ٢٩، ٢٧، ٢٥، ٢٣، ٢٢، ١٤
برودة ٩.٥
بلد ٢٣.٦
بنما ٢٥.٦
بوتاني ٣٧
بوذا ٣٣.٧
بولينيزيا ٢٩.٧
- (ت)
تفرقة ١٧.٥
تمبكتو ١٧.٥
تمثال ٣٧.٣٦، ٢٧، ١٧
تهديدات ٩
- (ث)
ثعلب ١١
ثقافات ٢٤.١٠
- (ج)
جبل ٣٦.٢٩، ٢٧، ٢٣، ٢٢، ٢٠، ١٨، ٦
جدران ٣٤.٢٠
جزر ٢٩.٢٨، ٢٥، ٢٢، ١٩، ١٤، ١٣، ١٠، ٦
- (ح)
حديقة ١١
حكومة ٣٠.٧
- (د)
دولة ٣١.٢٨، ٢٢، ٢١، ١٩، ١٨، ١٢، ١٠، ٧، ٦، ٥
ديانة ٣٣.٢٢، ٧
- (ز)
رود آيلاند ٢٢
روسيا ٣٧.١٨، ١٠، ٨
- (ز)
زامبيا ١٥.١٤
زيمبابوي ١٤
- (س)
ساوابولو ٣٧
سحاب ٢٣
٣٧.٢٩
- (ص)
صحراء ١٥.٥
- (ط)
طاجيكستان ١٠
طرق ٣٤
طقوس ٣٥، ٣٤
- (ع)
عادات ٣٥، ٣٤، ٧
- (غ)
غانا ١٦
غاندي ١٢
- (ف)
فرنسا ٣٧
فلسطين ٣٧
- (ق)
قارة ٢٨.٢٢، ١٨، ١٤، ١٣، ١٢، ١٠، ٩، ٨، ٥
قبيلة ١٧، ١٦، ٥
- (ك)
كتابة ٣٥، ٧
كوريا ١٣، ٥
- (ل)
ليبيا ١٦، ١٤
ليبيريا ١٥، ١٤
- (م)
ماكو بيكو ٢٧، ٦
مجاجات ١٦، ٥
محميات ١٧، ٥
مدينة ٢٧، ٢٦، ١٣، ١٢، ٥
معبد ٣٤، ٣٣، ٧
مكة ٣٢، ٧
مملكة ٣٠، ٧
مناطق ٣٥، ٧
- (ن)
نحت ٢٣، ٦
نياجرا ٢٣، ٦
نيلسون مانديلا ١٧
- (هـ)
هتلر ٣١
هنود ١٠
- (و)
وادي ٢٣، ٦
واشنطن ٢٣، ٢٢
ولاية ٢٣، ٢٢
- (ي)
يلوستون ٣٧

منافذ بيع مكتبة الأسرة الهيئة المصرية العامة للكتاب

مكتبة المعرض الدائم:

١١٩٤ كورنيش النيل - رملة بولاق

مبنى الهيئة المصرية العامة للكتاب

القاهرة- ت : ٢٥٧٧٥٣٦٧

مكتبة الحسين:

مدخل ٢ الباب الأخضر -

الحسين القاهرة

ت : ٢٥٩١٣٤٤٧

مكتبة مركز الكتاب الدولي:

٣٠ ش ٢٦ يوليو - القاهرة

ت : ٢٥٧٨٧٥٤٨

مكتبة ساقية عبد المنعم

الصاوي:

الزمالك - نهاية ش ٢٦ يوليو من

أبو الفدا القاهرة

مكتبة ٢٦ يوليو:

١٩ شارع ٢٦ يوليو - القاهرة

ت: ٢٥٧٨٨٤٣١

مكتبة المبتديان:

١٣ ش المبتديان - السيدة زينب

أمام دار الهلال - القاهرة

مكتبة شريف:

٣٦ ش شريف - القاهرة

ت: ٢٣٩٣٩٦١٢

مكتبة ١٥ مايو:

مدينة ١٥ مايو - حلوان

خلف مبنى الجهاز

ت: ٢٥٥٠٦٨٨٨

مكتبة عرابي:

٥ ميدان عرابي - التوفيقية -

القاهرة

ت: ٢٥٧٤٠٠٧٥

مكتبة الجيزة:

١ ش مراد - ميدان الجيزة - الجيزة

ت: ٣٥٧٢١٣١١

مكتبة جامعة القاهرة:

بجوار كلية الإعلام -

بالحرم الجامعي - الجيزة

مكتبة جامعة قناة السويس:

مبنى الملحق الإداري - بكلية

الزراعة - الجامعة الجديدة -

الإسماعيلية - ت: ٠٦٤/٣٣٨٢٠٧٨

مكتبة رادوبيس:

ش الهرم - محطة المساحة -

الجيزة - مبنى سينما رادوبيس

مكتبة الإسكندرية:

٤٩ ش سعد زغلول - إسكندرية

ت: ٠٣/٤٨٦٢٩٢٥

مكتبة المنيا (فرع الجامعة):

مبنى كلية الآداب - جامعة المنيا -

المنيا

مكتبة بورفؤاد:

بجوار مدخل الجامعة

ناصرية ش ١١، ١٤ - بورسعيد

مكتبة أسيوط:

٦٠ ش الجمهورية - أسيوط

ت: ٠٨٨/٢٣٢٢٠٣٠

مكتبة دمنهور:

ش عبد السلام الشاذلي - دمنهور

مكتبة أكاديمية الفنون:

ش جمال الدين الأفغاني من شارع

محطة المساحة - الهرم

مبنى أكاديمية الفنون - الجيزة

ت: ٣٥٨٥٠٢٩١

مكتبة الإسماعيلية:

التمليك - المرحلة الخامسة

عمارة ٦ مدخل (أ) - الإسماعيلية

ت: ٠٦٤/٣٢١٤٠٧٨

مكتبة طنطا:

ميدان الساعة - عمارة سينما أمير

طنطا - ت: ٠٤٠/٣٣٣٢٥٩٤

مكتبة أسوان:

السوق السياحي - أسوان

ت: ٠٩٧/٢٣٠٢٩٣٠

مكتبة المنيا:

١٦ ش بن خصيب - المنيا

ت: ٠٨٦/٢٣٦٤٤٥٤

مكتبة المنصورة:

٥ ش الثورة - المنصورة

ت: ٠٥٠/٢٢٤٦٧١٩

مكتبة المحلة الكبرى:

ميدان محطة السكة الحديد

عمارة الضرائب سابقاً

مكتبة منوف:

مبنى كلية الهندسة الإلكترونية

جامعة منوف



ينعم الإنسان بشعور الله لفته بينه وبين المجتمع الذي يحياه
وحيا فيه، حين يفتح أفاق الأمل والطموح والمستقبل باستقباله
المعلوم، والقدرة المحمودة، وتبين بقوله نفسه، وقوله للآخرين،
فكل قرءة تجرد المعرفة تحررنا من العجز أمام المشكلات،
وتمنحنا طاقة للدمكا على تحسين الحياة، بأن فوظف معارفنا
لكل ما هو نافع ومفيد، فالمعرفة أكرم وأخفى وأقوى ما يمكن
أنا نمتلكه في الحياة، فهي ظاهرياً وهو حقل الإنسان، ووجبه
التجرد والظهور، فتعدو لريه لله بدمجها والدمج بالذات
ويخرج المولود والثرثرة، وتوسع العقوة، وتوسع أراه لكل
المجالات. إنا من بحسن القرءة نحسن ممارسة الحياة.
لذا، كانت وستظل دعوتي أنا فقراء للآخرين.. أنا فقراء
للمستقبل.. أنا فقراء للحياة

سوزن ماري



١٠ جنيهات