

صور من حوران خلال القرنين التاسع عشر والعشرين



في صباح يوم السبت الموافق ١٩٢٦م في حوران
 حضر في هذا اليوم السيد محمد المقداد
 مع عدد من اهل حوران في زيارة
 الى بيت المقدس في ارضنا الحبيب
 في حوران

وتاريخ ١٩٨١م
 هذه الجماعة اهدت لهم
 هذا البيت في حوران
 في حوران

صهيب محمد المقداد

صور من حوران في القرنين التاسع عشر والعشرين

تأليف: سنة ٢٠٢٢

جمع وإعداد:

صهيب محمد الشوخ المقداد (أبويحيى)

صور من حوران - القرن التاسع عشر والقرن العشرين

الإهداء

إلى من أحبهم وأعزهم, إلى أهلنا في بصرى الشام.



المقدمة // ٥

- ٦.....١-بصرى الشام
- ٧٣.....٢-درعا
- ١٠٤.....٣-إزرع
- ١١٨.....٤-الصنمين
- ١٢٣.....٥-اللجاة
- ١٢٧.....٦-معربة
- ١٣٣.....٧-مزيريب
- ١٣٧.....٨-الشيخ مسكين
- ١٤٠.....٩-كفر شمس
- ١٤٣.....١٠ - ١٠-المسيفرة
- ١٥١.....١١-تل شهاب
- ١٥٥.....١٢-الشيخ سعد
- ١٥٨.....١٣-حوران
- ١٧٢.....١٤-وجوه من حوران
- ١٧٩.....١٥-محطات سكة حديد الحجاز
- ٢٠٣.....١٦-بصر الحرير / نوى

المقدمة

مع بداية اكتشاف التصوير, دأب الرحالة والمستشرقون على اكتشاف حوران وغيرها وتصوير ما يرونه مخالفا عن طبيعتهم من آثار وعادات وتقاليد واللباس وغير ذلك الكثير..

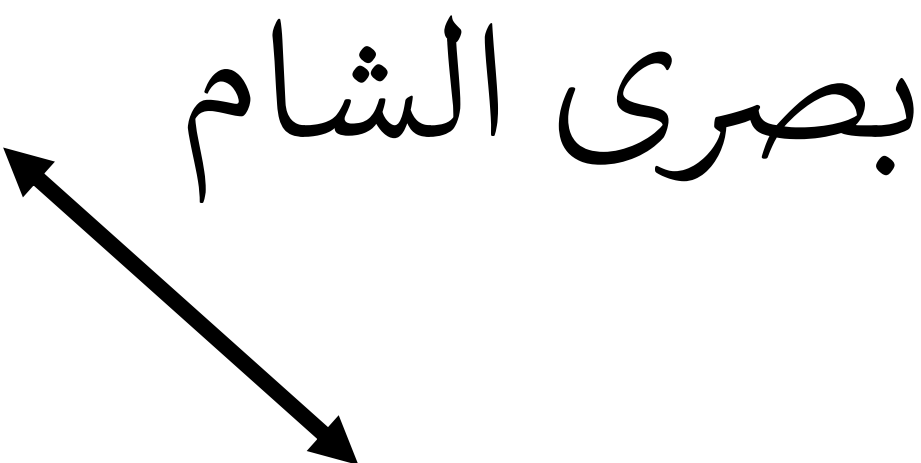
ولهذا تجد أنهم اهتموا بتصوير قرى وبلدات دون غيرها في حوران وخاصة تلك القرى التي تتواجد فيها الآثار, لذلك تجد لبصرى الشام نصيب الأسد من التصوير والاهتمام, لما فيها من آثار متنوعة وكثيرة ومهمة.


وكان التصوير لأغراض متعددة:

- ١- توثيق معارك وأحداث, كتلك الصور التي اهتمت بأحداث معركة المسيفرة
- ٢- صور جوية, وكان البعض منها لأغراض عسكرية, كتلك الصور الجوية التي التقطتها الطائرات الفرنسية لمدينتي بصرى الشام ودرعا
- ٣- تصوير الآثار التاريخية وأبرز المعالم المتواجدة في حوران
- ٤- تصوير شخصيات مهمة في أحداث مهمة, كتلك الصورة التي التقطت للشيخ طلال حريدين.
- ٥- تصوير بهدف جمع معلومات للدراسة, كقدوم المراقب الفرنسي "ديلبت" لبصرى الشام سنة ١٨٥٥ وجمعه معلومات عن آل المقداد.

ونستعرض معكم في هذا المؤلف مجموعة من الصور التي التقطها الرحالة والمستشرقين والمصورين والسياح الغربيين, عبر كمراتهم في أواخر القرن التاسع عشر والقرن العشرين, إضافة إلى الرسم المقارن والرسومات واللوحات الفنية.

بصرى الشام





نقش لمدينة بصرى الشام سنة ١٨٦٢ م



منظر عام لمدينة بصرى الشام في العهد الفرنسي أثناء تجهيزات القبائل للحرب ضد فرنسا



حوران, مدينة بصرى الشام والبلدة القديمة سنة ١٩٣٨ م.



حوران, مدينة بصرى الشام سنة ١٩٣٨ م.




حوران, مدينة بصرى الشام سنة ١٩٣٨ م.



حوران, مدينة بصرى الشام سنة ١٩٣٨ م.



حوران, مدينة بصرى الشام سنة ١٩٣٨ م



حوران, مدينة بصرى الشام سنة ١٩٣٨ م.



حوران, مدينة بصرى الشام سنة ١٩٣٨ م.



حوران, ومدينة بصرى الشام سنة ١٩٣٨ م.



حوران, مدينة بصرى الشام سنة ١٩٣٨ م.



حوران, مدينة بصرى الشام سنة ١٩٣٨ م.



حوران, مدينة بصرى الشام سنة ١٩٣٨ م.



حوران, مدينة بصرى الشام سنة ١٩٣٢ م.



حوران, مدينة بصرى الشام سنة ١٩٣٢ م.



حوران, مدينة بصرى الشام سنة ١٩٣٢ م



حوران, مدينة بصرى الشام سنة ١٩٣٨ م.



حوران, مدينة بصرى الشام سنة ١٩٣٨ م.



درعا, مدينة بصرى الشام سنة ١٩٨٠ م




درعا, مدينة بصرى الشام سنة ١٩٨٩ م



درعا, مدينة بصرى الشام سنة ١٩٩٠ م



درعا, مدينة بصرى الشام سنة ١٩٨٠ م



درعا, مدينة بصرى الشام في زمن الانتداب الفرنسي.



درعا, مدينة بصرى الشام في العهد الفرنسي.




حوران, بصرى الشام سنة ١٨٤٨ م



درعا, بصرى الشام سنة ١٩٨٩ م



درعا, مدينة بصرى الشام في الزمن العثماني.



حوران, مدينة بصرى الشام سنة ١٩٣٨ م.



حوران, مدينة بصرى الشام سنة ١٩٠٠ م.




حوران, مدينة بصرى الشام ورجال عشيرة المقداد سنة ١٩٢٩ م.



حوران, وفد وزاري في مدينة بصرى الشام سنة ١٩٤٧ م.



بصرى الشام وصورة لقوس النصر فيها سنة ١٩٨٠ م.



حوران, مدينة بصرى الشام سنة ١٨٩٥ م.



رسم لكادترائية بصرى في القرن التاسع عشر



حوران, بصرى الشام سنة ١٩٦٥ م.



حوران, بصرى الشام سنة ١٩٠١ م



صورة يعتقد أنها بالقرب من بصرى لطائرة محطة في سنة ١٩١٤ م



حوران, مدينة بصرى الشام سنة ١٩٨٥ م




حوران, مدينة بصرى الشام سنة ١٩٨٥ م



حوران, مدينة بصرى الشام سن ١٩٨٥ م.



حوران, مدينة بصرى الشام سنة ١٩٨٥ م.



حوران, مدينة بصرى الشام سنة ١٩٨٥ م.




حوران, مدينة بصرى الشام سنة ١٩٨٥ م.




حوران, مدينة بصرى الشام سنة ١٩٨٥ م.




حوران, مدينة بصرى الشام سنة ١٩٨٥ م.



حوران, فرح في بصرى الشام سنة ١٩٦٧ م.



رسم المسجد العمري بصري الشام ١٨٦٥ م




حوران, مدينة بصرى الشام ١٨٨٦ م.



حوران, جسر جمريين سنة ١٨٩٥ م, وهو جسر بالقرب من مدينة بصرى الشام.



حوران, مدينة بصرى الشام سنة ١٩٢٠ م, إطلاق سراح الشيخ اسماعيل الحريري.



حوران, عمليات ترميم قلعة بصرى الشام بين ١٩٤٦ و ١٩٦٨ م.



حوران, عمليات ترميم قلعة بصرى الشام بين ١٩٤٦ و ١٩٦٨ م.




حوران, عمليات ترميم قلعة بصرى الشام بين ١٩٤٦ و ١٩٦٨ م.



حوران, عمليات ترميم آثار بصرى بين ١٩٤٦ و ١٩٦٨ م



حوران, بصرى الشام وعمليات ترميم آثار المدينة بين ١٩٤٦ م و١٩٦٨ م



حوران, بصرى الشام وعمليات ترميم آثار المدينة بين ١٩٤٦ و ١٩٦٨ م



حوران, المسجد الفاطمي في بصرى الشام سنة ١٩٣٠ م.




حوران, بصرى الشام نحو سنة ١٩٢٥ م.



حوران, مدينة بصرى الشام سنة ١٩٠٠ م.




حوران, بصرى الشام سنة ١٩٦٧ م, مضافة الشيخ مصطفى المقداد.



حوران, مدينة بصرى الشام سنة ١٩٣٩ م



حوران, مدينة بصرى الشام ١٩٣٠ م.



حوران, مدينة بصرى الشام نحو ١٩٢٥ م.



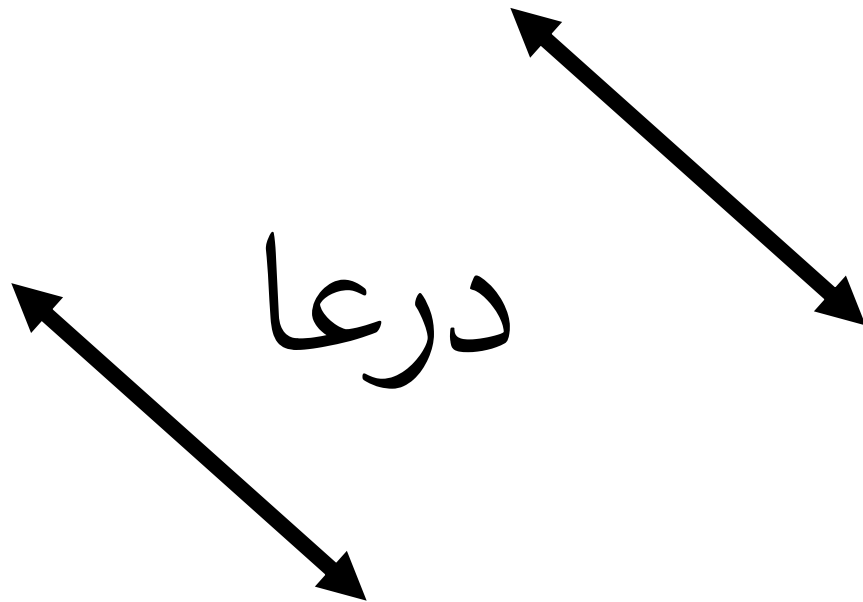
حوران, مدينة بصرى الشام نحو سنة ١٩٣٥ م, ويتوسط الصورة الشيخ مصطفى
المقداد.



حوران, مدينة بصرى الشام في أواخر العهد العثماني.



حوران, مدينة بصرى الشام سنة ١٩٢٧ م.





المسجد العمري بدرعا البلد سنة ١٩١١ م.



المسجد العمري بدرعا البلد ١٩١١ م



مبنى السرايا القديم في درعا البلد سنة ١٩١٦ م



منظر عام لدرعا البلد سنة ١٩١٦ م
ويظهر فيها نزلة حي الكرك ومأذنة الجامع العمري والجسر الروماني الذي يربط بين
درعا البلد ودرعا المحطة



حوران, درعا البلد, سنة ١٩٠٦ م.



صورة جوية لمدينة درعا سنة ١٩٧٥ م



حوران وطريق درعا البلد سنة ١٩١٦ م




حوران, مدينة درعا سنة ١٩٣٢ م.




حوران, منظر عام لدرعا البلد سنة ١٩١٦م.



حوران, درعا البلد سنة ١٩٠٥ م.



حوران, درعا البلد سنة ١٩١٦ م



درعا, باحة المسجد العمري سنة ١٩٨٤ م.



حوران منظر عام لدرعا البلد سنة ١٩٢١ م.



حوران, تجارة الحبوب في درعا سنة ١٩١٠ م.



حوران, درعا سنة ١٩١٩ م.



مخيم للجنود الأتراك في درعا سنة ١٩٠٩ م.



حوران درعا البلد سنة ١٨٩٥ م.



حوران, درعا البلد سنة ١٩٠٠ م.



حوران, مدينة درعا سنة ١٩٢٢ م.




حوران, مدينة درعا ١٩٠٨ م.



حوران, درعا سنة ١٩٥٠ م.




حوران, درعا سنة ١٩٥٠ م.



حوران, درعا سنة ١٩٥٠ م.



حوران, درعا سنة ١٩١٧ م.




حوران, درعا سنة ١٩١٧ م.



حوران, درعا البلد والجامع العمري سنة ١٩١٧ م



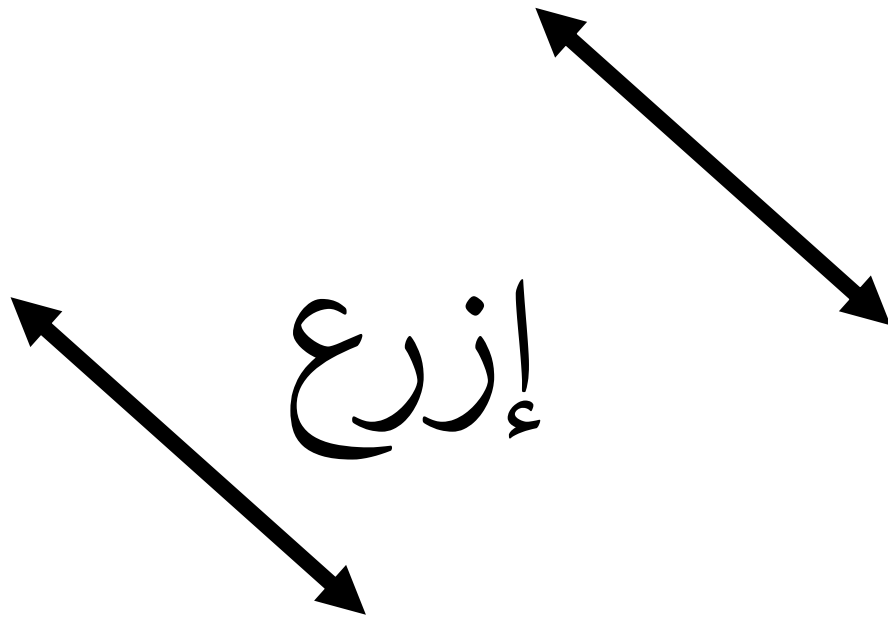
حوران, درعا أواخر العهد العثماني ويتوسط الصورة الشيخ فاضل المحاميد.




حوران, درعا البلد سنة ١٩٠٠ م.



حوران, طائرة حربية في درعا سنة ١٩٣٦ م.





حوران وبلدة إزرع في سنة ١٩٢٥ م, وصورة لنزع السلاح من ايادي الأهالي, من قبل فرنسا.



نفس الصورة السابقة من مصدر آخر وبدقة أعلى




حوران وصورة من بلدة إزرع سنة ١٩٣٨ م.



حوران, نساء من بلدة إزرع سنة ١٩٣٨ م.



حوران, بلدة إزرع سن ١٩٣٨ م



حوران, بلدة إزرع سنة ١٩٣٨ م.



حوران , إزرع سنة ١٩٠٦ م



حوران إزرع سنة ١٩٠٠ م.



حوران, إزرع سنة ١٩٠٧ م.




حوران, امرأة من إزرع سنة ١٩٣٨ م



حوران, إمراة من إزرع سنة ١٩٣٨ م.




حوران, بلدة إزرع سنة ١٩٢٥ م.




حوران, إزرع سنة ١٩٢٦ م.


الصنمين



J




حوران, مدينة الصنمين سنة ١٨٦٧ م.



حوران مدينة الصنمين, بطاقة بريدية سنة ١٩١٨ م.

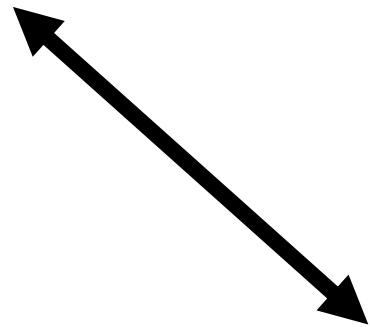
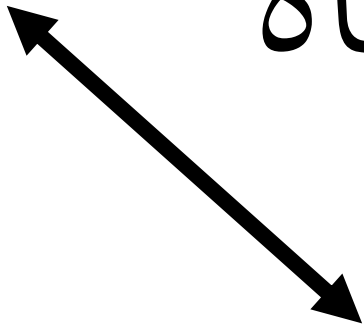


حوران, مدينة الصنمين سنة ١٩١٨ م.



حوران, مدينة الصنمين ١٨٩٥ م.

اللجاة






حوران, تل الأصفر شرق اللجاة, سنة ١٨٩٥ م.

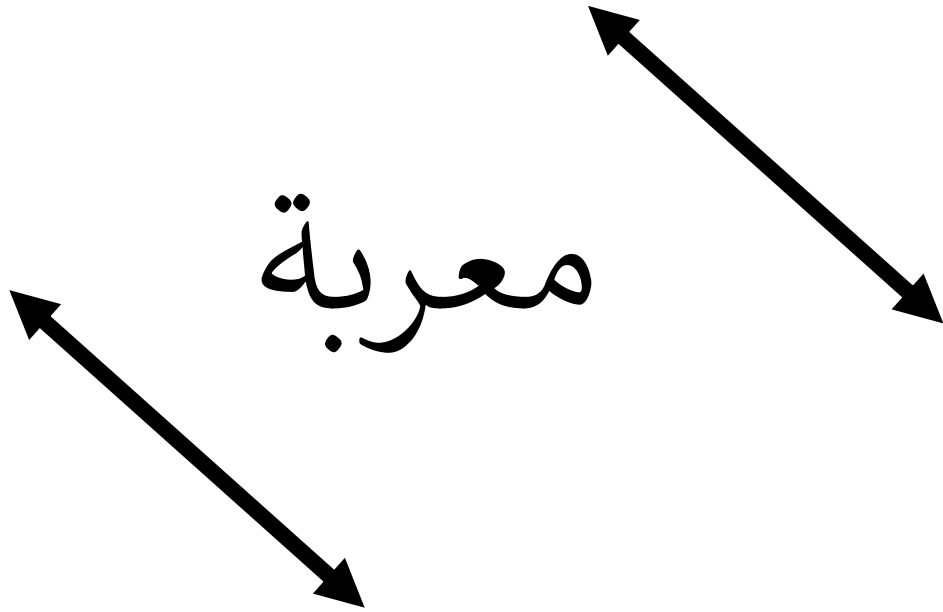


حوران معبد في منطقة اللجاة سنة ١٨٩٥ م.




حوران, اللجاة سنة ١٨٦٧ م.

معربة





حوران, بلدة معربة سنة ١٩٣٢ م.



حوران, بلدة معربة ١٩٠٤ م.



حوران, بلدة معربة ١٩٠٤ م.

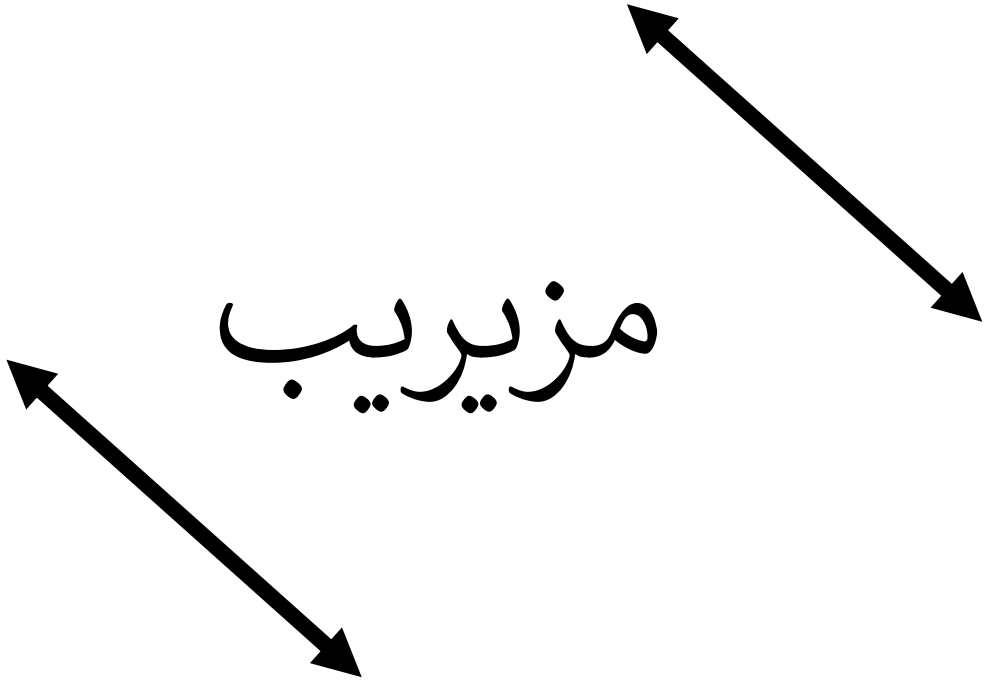


حوران, بلدة معربة ١٩٠٤ م.



حوران, بلدة معربة ١٩٠٤ م.

مزيريب





حوران, منظر عام لقرية المزيريب سنة ١٩٠٠ م



حوران, بحيرة المزيريب سنة ١٨٩٨ م,



حوران, المزيريب نحو ١٩٦٠ م.

الشيخ مسكين



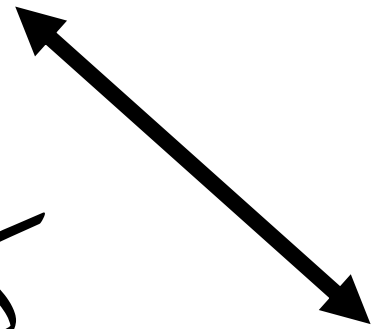
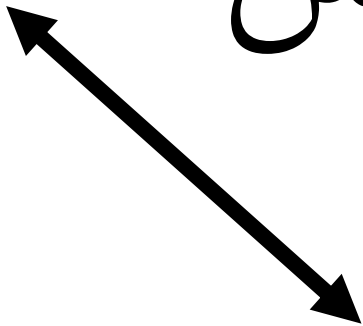



حوران, الشيخ مسكين سنة ١٩١٠ م



حوران, الشيخ مسكين ١٩٠٠ م.

كفر شمس



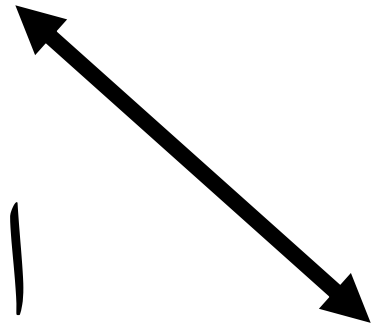
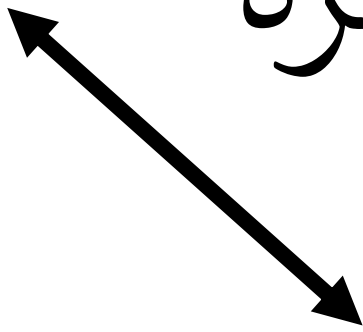


حوران وبلدة كفر شمس, سنة ١٩٨٥ م.



حوران, بلدة كفر شمس سنة ١٩٨٥ م.

المسيفة






ضباط فرنسيون يشرفون على حفر الخنادق في المسيفة ١٩٢٥ م.




حوران, شهداء معركة المسيفرة ضد الاحتلال الفرنسي سنة ١٩٢٥ م.




حوران, شهداء معركة المسيفرة ضد الاحتلال الفرنسي سنة ١٩٢٥ م.



حوران, بلدة المسيفرة سنة ١٩٢٥ م.



حوران, بلدة المسيفرة سنة ١٩٢٥ م.

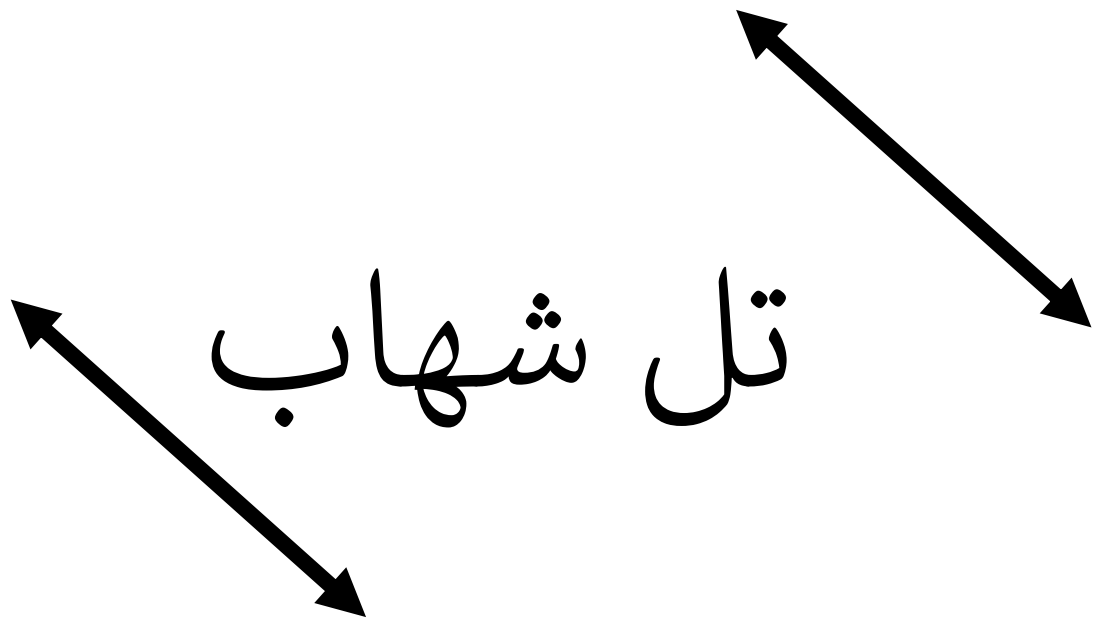


حوران, بلدة المسيفرة سنة ١٩٢٥ م.



حوران, بلدة المسيفرة سنة ١٩٢٥ م.

تل شهاب





حوران, شلالات تل شهاب نحو سنة ١٩٣٢ م.

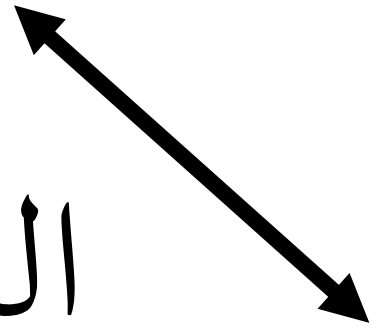
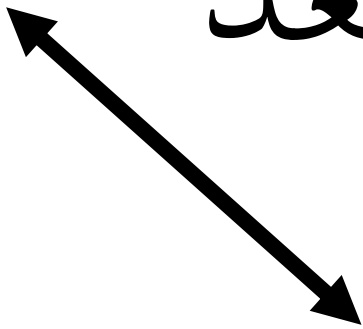



حوران, شلالات تل شهاب سنة ١٩١٠م.



حوران, تل شهاب سنة ١٩٢٠ م.

الشيخ سعد

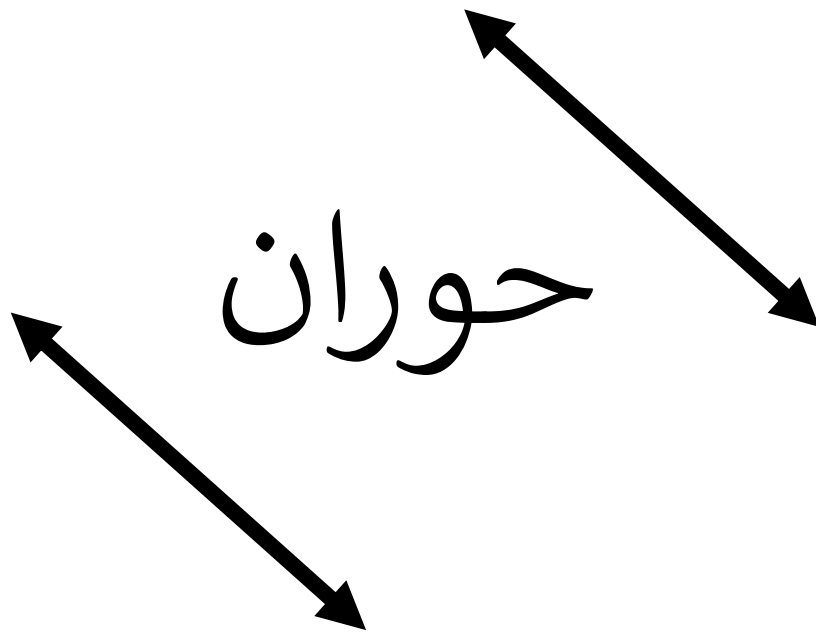




حوران رسم لقرية الشيخ سعد سنة ١٨٨٦ م.



حوران, قرية الشيخ سعد نحو ١٩٠٠ م.





"رسم مقارن من القرن التاسع عشر لمختلف قبائل البدو"


فهو رسم يبين الاختلاف في اللباس بين المناطق والقبائل في بين عامي ١٨٠٠ م و١٩٠٠ م.

وأسف الصورة أرقام توضح بشكل أكبر الرسمة وهي:

١،٢: رقم واحد واثنين، أي أول شخص من اليسار وهو الرجل الجالس والإمرأة من الأردن.

٣: رقم ثلاث يمثل رجل من حوران وهو الرجل الذي رسم، حافي القدمين، طويل الشارب، عاقدا بارودة على خصره، ومعها خنجر وفارغ الصدر.

٤،٥: ورقم أربعة وخمسة يمثلان رجلين من الصحراء العربية - البتراء.



رسم مقارن:

من اليسار: سيدة من بيت لحم, شيخ بدوي من حوران, محمدي, بدوية من القدس, فلاح من منطقة الناصرة, درويش من دمشق, بدوي من فلسطين.



حوران, رجل من حوران في أواخر العهد العثماني.




صورة لرجلين من حوران نحو سنة ١٩٠٠ م.




حوران, وادي اليرموك سنة ١٩٣٢ م



نقش حوراني على ظهر الإبل سنة ١٨٨١ م




حوران, منظر عام سنة ١٩٣٥ م



قافلة جمال من حوران وصلت دمشق محملة بالحبوب سنة ١٩٠٠ م



حوران, أعمال سكة الحديد ١٩٠٣ م.



حوران, خيمة بدو سنة ١٨٩١ م.



حوران, نزول قبائل عنزة إلى حوران, صورة سنة ١٩١٧ م.



حوران, أسرة من حوران سنة ١٩٠٧ م.

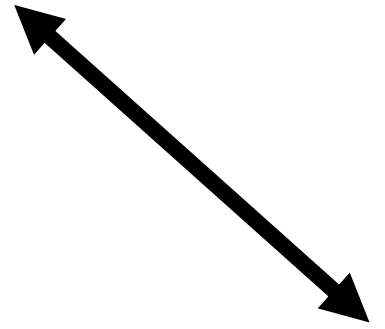
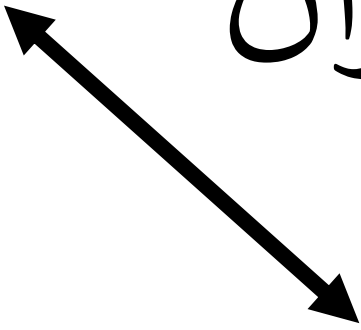


1009 TYPES DE SYRIE. — Bédouins du Hauran. — LL. ,

Édition du Levant

حوران, مجموعة حوارنة سنة ١٩٣٦ م.

وجوه من حوران






صورة نادرة لشيخ قرية طفس على ظهر فرسه, الشيخ طلال حريدين سنة ١٩١٧ م.



حوران, الشيخ هلال الحسن من قبيلة المقداد قرية غصم سنة ١٨٩٥ م.



حوران, رجل من قبيلة النعيم سنة ١٨٩٥ م



حوران بدوي من قبيلة النعيم سنة ١٨٩٥ م



حوران بدوي من قبيلة النعيم سنة ١٨٩٥ م.



حوران بدوي من قبيلة النعيم سنة ١٨٩٥ م.

محطات سكة حديد الحجاز في
حوران بين ١٩٠٠ و ١٩٠٨
وثائق السلطان عبدالحميد



حوران, افتتاح محطة سكة حديد درعا



حوران, محطة سكة الحديد مزيريب.



المزيريب في العهد العثماني



حوران, محطة المزيريب



حوران, قرية المزيريب.



حوران, محطة داغل.



حوران, محطة الشيخ مسكين.



حوران, محطة قنیا.



حوران, محطة الصنمين.



حوران, محطة غباغب.



حوران, محطة درعا



حوران, محطة درعا.



حوران, محطة درعا.



حوران, محطة درعا.



حوران, محطة درعا.



حوران, درعا.



حوران, درعا.



حوران, درعا.



حوران, درعا.



حوران, درعا.



446 Paysage près Dorat

حوران, درعا.

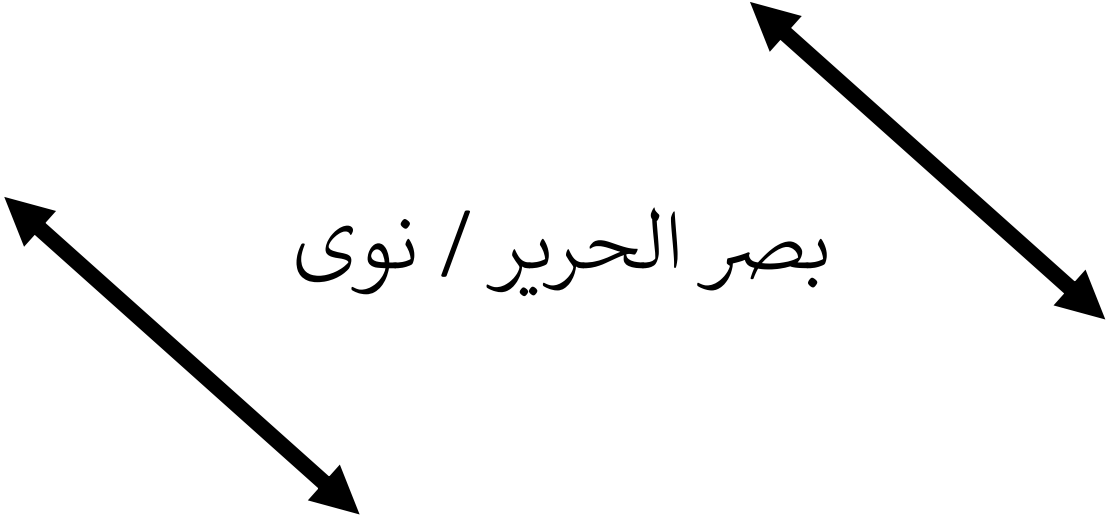


مأذنة المسجد العمري, درعا.



المسجد العمري, درعا

بصر الحرير / نوى





حوران, منظر جوي لبلدة بصر الحرير, سنة ١٩٣١ م



حوران, مدينة نوى سنة ١٩٥٠ م

الخاتمة