


سلسلة العمارة الإسلامية في الجزيرة العربية
الجزء الرابع

الأسبلة في العمارة الإسلامية

بمكة المكرمة والمدينة المنورة

"دراسة تاريخية أثرية"



تأليف

الدكتور/ محمد حمزة إسماعيل الحداد

أستاذ العمارة والآثار والحضارة الإسلامية

كلية الآثار - جامعة القاهرة



الناشر
مكتبة زهراء الشرق
١١٦ شارع محمد فريد
ت: ٣٩٢٩١٩٢ موبيل: ٠١٢٣١٧٧٥١

سلسلة العمارة الإسلامية فى الجزيرة العربية

الجزء الرابع

الأسبلة فى العمارة الإسلامية بمكة المكرمة والمدينة المنورة

« دراسة تاريخية أثرية »


تأليف

الدكتور / محمد حمزة إسماعيل الحداد
أستاذ العمارة والآثار والحضارة الإسلامية
كلية الآثار - جامعة القاهرة

الناشر

مكتبة زهراء الشرق
١١٦ شارع محمد فريد القاهرة
تليفون : ٣٩٢٩١٩٢

اسم الكتاب : الأسبلة في العمارة الإسلامية بمكة المكرمة و المدينة المنورة
اسم المؤلف : ا.د/ محمد حمزة إسماعيل الحداد
رقم الطبعة : الأولى
السنة : ٢٠٠٤
رقم الإيداع : ٢٠٠٥٢
الترقيم الدولي : I.S.B.N.
977-314-228-0
اسم الناشر : مكتبة زهراء الشرق
العنوان : ١١٦ شارع محمد فريد
البلد : جمهورية مصر العربية
المحافظة : القاهرة
التليفون : ٠٠٢٠٢٣٩٢٩١٩٢
فاكس : ٠٠٢٠٢٣٩٣٣٩٠٩
المحمول : ٠١٢٣١٧٧٥١٠



المحتوى

الصفحة	الموضوع
٧	مقدمة
١١	الفصل الأول : الدراسة التاريخية
١٣	تمهيد
١٨	المبحث الأول : السُّبُل (السقايات) فى مكة المكرمة
١٨	١ - العصر العباسى
١٨	٢ - العصر الأيوبي والأسرات الحاكمة المعاصرة له
١٩	٣ - العصر المملوكى
٢٣	٤ - العصر العثمانى
٢٧	٥ - عهد الملك عبد العزيز آل سعود
٢٨	المبحث الثانى : السُّبُل (السقايات) فى المدينة المنورة
٢٨	تمهيد
٣٠	١ - العصر المملوكى
٣١	٢ - العصر العثمانى
٣٢	٣ - عهد محمد على
٣٢	٤ - أسبلة المدينة فى مطلع القرن ١٤هـ / أواخر القرن ١٩م
٣٥	الفصل الثانى : الدراسة الآثرية
٣٧	تمهيد
٣٨	المبحث الأول : من الأسبلة العباسية

٣٨	١ - سقاية العباس بن عبد المطلب (رضي الله عنه) بالحرم المكي الشريف
٣٨	أ - المرحلة الأولى : العصر العباسي الأول : ١٣٢ - ٢٣٢هـ / ٧٥٠ - ٨٤٧م
٣٩	ب - المرحلة الثانية : العصر العباسي الرابع (قبل عام ٥٨٠هـ / ١١٨٤م) وأوائل عصر المماليك الجراكسة (٨٠٧هـ / ١٤٠٤م)
٤١	المبحث الثاني : من الأسبلة المملوكية
٤١	١ - سبيل السلطان المؤيد شيخ بالحرم المكي الشريف
٤٢	٢ - سبيل السلطان الأشرف قايتباي بمسجد الخيف بمنى
٤٥	المبحث الثالث : أسبلة العصر العثماني
٤٧	المبحث الرابع : أسبلة الملك عبد العزيز
٤٩	الخاتمة
٥٣	هوامش الكتاب
٦٥	ثبت الأشكال واللوحات
٦٩	المصادر والمراجع
٧٧	الأشكال واللوحات

مقدمة

تعد الأسبلة فرعاً مهماً من أفرع العمائر المدنية في العمارة الإسلامية ويندرج ذلك الفرع تحت ما يمكن أن يطلق عليه اصطلاحاً اسم (العمائر أو المنشآت الخيرية) .

وقبل أن نحدد مدلول العمائر والمنشآت الخيرية وأنواعها ينبغي أن نشير أولاً إلى قضية هامة ألا وهي : قضية اختلاف الآراء حول تفسير مدلول لفظة السبيل وأصل اشتقاقها من جهة ، وارتباطها بنوع خاص معروف وشائع - وهو أسبلة الماء - من جهة ثانية .

أما من حيث مدلول اللفظة وأصل اشتقاقها فيرى البعض أنها مشتقة من أسبلة الماء بمعنى صبه وأسبل المطر بمعنى هطل^(١) ، بينما يرى البعض الآخر أن هذه الأسبلة اشتقت تسميتها من ابن السبيل أي الطريق^(٢) .

وعلى ضوء هذا التفسير انحصرت لفظة السبيل وصارت اصطلاحاً على نوع خاص من المنشآت المائية ، وهو المعروف والشائع باسم السبيل أو السقاية - وهذه التسمية الأخيرة شائعة في الغرب الإسلامي - ولم يقف الأمر عند ذلك الحد فحسب ، بل وصل الأمر إلى القول أن تسمية الكتاب بمكتب السبيل إنما يرجع إلى بنائه أعلى السبيل أو لارتباطه بهذا الموضوع^(٣) .

والحق أن لفظة السبيل لم يكن يقصد بها ، خلال العصور الوسطى الإسلامية ذلك المبنى المخصص لشرب الماء فحسب ، كما هو شائع ومعروف ، ومن جهة ثانية فإن هناك نماذج كثيرة من الكتابات لا تعلق أسبلة ، ومع ذلك عرفت في وثائق الوقف المختلفة ، فضلاً عن المصادر التاريخية ، وبصفة خاصة كتب التاريخ المحلي والخطط والرحالة بمكتب السبيل^(٤) .

وفي ضوء ذلك يمكن القول أن لفظة السبيل كانت اصطلاحاً مرتبطاً بالعديد من الأبنية التي وقفت سبيلاً لله تعالى وذلك رغبة في التقرب إليه عز وجل ، وأملاً في ثواب الآخرة ، ومن هذه الأبنية ما خصص لتوفير المياه كل يوم وعلى مدار العام كله للإنسان والحيوان كالأسبلة (السقايات أو سقاخانة وفق المصطلح

الفارسي) وأحواض السبيل (أحواض سقى الدواب) ، ومنها ما خصص لتعليم الأيتام والفقراء كمكاتب السبيل (الكتاب أو كتابخانه وفق المصطلح الفارسي) ، ومنها ما خصص لإقامة الغرباء والفقراء كخانات السبيل ، ومنها ما خصص لطحن الغلال كطاحون السبيل وغير ذلك .

هذا ولم ترتبط هذه اللفظة بتلك الأبنية فحسب ، وإنما ارتبطت أيضاً بالعديد من أوجه الأنشطة الخيرية الأخرى ، ومن بينها على سبيل المثال وليس الحصر ، المصاحف المسبلة والتواييت المسبلة ، والسواقى المسبلة والترب والمدافن المسبلة وغير ذلك مما ورد في وثائق الوقف والمصادر التاريخية المختلفة^(٥) .

ونضيف على ما تقدم فنذكر أن لفظة السبيل عرف بها الماء أيضاً فقليل له «الماء المسبيل أى المجمعول فى سبيل الله»^(٦) ، كذلك هناك المال المسبيل - أى الموقوف فى سبيل الله تعالى^(٧) - وغير ذلك .

ومما له دلالة فى هذا الصدد أن هذه الأبنية التى وقفت وخصصت لتوفير المياه العذبة لينتفع بها فى سقى الناس كل يوم وعلى مدار العام كله ، تعد الأبنية الخيرية الوحيدة التى ظل لفظ السبيل ملتصقاً بها حتى طغى على ما عداها من مصطلحات أخرى ، ولا سيما خلال العصر المملوكى ، ويؤكد ذلك الفاسى بقوله « بمكة وحرمةا عدة سقايات وتسمى أيضاً السبل بسين مهملة وباء موحدة مضمومتين جمع سبيل وشهرتها عند الناس بالسبيل أكثر وهى كثيرة ، إلا أن بعضها صار لا يعرف لخرابه وبعضها معروف مع الخراب»^(٨) .

ونضيف على ذلك فنذكر أن هذه اللفظة لا تزال عالقة فى أذهان الناس خاصتهم وعامتهم إلى اليوم ، ويرجع ذلك بطبيعة الحال إلى استمرار هذا النوع من الأنشطة الاجتماعية فى القيام بوظيفته الخيرية خير قيام ، وهو الأمر الذى كان من نتيجته ابتكار أشكال وأنماط من أسبلة الماء هذه بما يتناسب مع التقنيات الحديثة والمعاصرة ، وهو ما نشاهده فى العديد من الدول العربية ومنها على سبيل المثال كل من مصر والمملكة العربية السعودية والكويت .

أما ما عداها من الأبنية أو المنشآت الخيرية الأخرى السابق الإشارة إليها ، فلم يعد الناس - بما فيهم من بعض المتخصصين - يذكرونها سوى باسمها المجرد

المرتبط بوظيفتها فحسب لا بدالاتها الخيرية التي كانت تعرف بها حتى أوائل القرن ١٤هـ / ٢٠م مثل المكتب أو الكتاب بدلاً من مكتب السبيل أو كتاب السبيل ، والطاحونة بدلاً من طاحون السبيل ، وحوض الدواب أو حوض سقى الدواب بدلاً من حوض السبيل والخان بدلاً من خان السبيل وغير ذلك .

ومهما يكن من أمر فإن هذه العمائر أو المنشآت الخيرية قد نهضت بدور بارز جليل الشأن في خدمة المجتمعات الإسلامية المختلفة خلال العصور المتعاقبة وحتى أوائل القرن ١٤هـ / ٢٠م .

غير أن ما يعنينا من هذه العمائر الخيرية في هذا المقام ، هو أسبلة الماء ، وهي التي كانت تعرف بالسقايات خلال القرون الخمسة الأولى بعد الهجرة ، ثم انتشرت واشتهرت باسم الأسبلة منذ أواخر القرن ٥هـ / ١١م ولا سيما في الشام ومصر والجزيرة العربية ، أما أقطار الغرب الإسلامي فقد ساد وانتشر فيها مصطلح السقاية وصار علمًا - أي ذلك المصطلح - على ذلك النوع من الأبنية أو المنشآت الخيرية هناك .

ولم يقتصر الأمر على ذلك ، بل ظهرت بضعة مترادفات أخرى ، ولا سيما في الجزيرة العربية والشام ومصر ، ومنها المحسنة والمعروف ، والأول منها انتشر في اليمن خاصة^(٩) ، بينما عرف المصطلح الآخر في الشام والحجاز ومصر ، ورغم أن هذه المترادفات تؤكد الدلالة الخيرية وتتطابق معها في ذات الوقت ، إلا أنها لم تلق من الذيوع والانتشار ما لقيه مصطلح السبيل في هذه الأقطار العربية الإسلامية الثلاثة ، ومن ثم اقتصر ورود هذان المصطلحان وغيرهما على المصادر التاريخية فضلاً عن بعض النقوش الإنشائية التي لا تزال باقية حتى الآن^(١٠) .

هذا وقد حظيت هذه الأسبلة بالعناية الفائقة سواء من حيث اختيار موقعها ، أو من حيث عمارتها ، أو من حيث حليتها وكسوتها ، أو من حيث الأوقاف الكثيرة المغلة التي أوقفت عليها كي يصرف من ريعها المبرور على أوجه الصرف المختلفة لاستمرار منفعتها ودوامها .

ويمكن من خلال ما ورد في المصادر التاريخية ، وبصفة خاصة كتب التاريخ المحلي للمدينتين المقدستين بالحجاز من جهة ومشاهدات الرحالة المسلمين وكتاباتهم من جهة ثانية ، فضلا عن الوثائق وكتب الحوليات وكتب التراجم ، وبعض الأدلة المادية الأثرية الباقية أن نتتبع السبل في المدينتين المقدستين من حيث نشأتها ومراحل تطورها عبر العصور التاريخية المتعاقبة .

الفصل الأول

الدراسة التاريخية

تمهيد :

من المعروف أن الحجاز يقع فى المنطقة الصحراوية فمناخه جاف وأمطاره نادرة ومياهه قليلة ، وليست فيه أنهار دائمة الجريان تكفى مياهها للأرواء والزراعة ، ولكن فيه عدداً من الوديان التى تجرى فيها المياه على أثر سقوط الأمطار ، وبذلك تكون مياهها مؤقتة ولا تدوم طويلاً وكثيراً ما تجرى فيها المياه سيولاً قوية جارفة تكتسح ما يقف أمامها وبذلك لا تفيد فى الزراعة .

غير أن انخفاض قيعان الوديان كثيراً ما يجعلها رطبة فتيسر الإنبات ، وقد تساعد على الزراعة ، وعلى ذلك كان أهل الحجاز يعتمدون بالدرجة الأولى على مياه الأمطار وعلى المياه الجوفية التى قد تكون قرب سطح الأرض أو تظهر على ذلك السطح .

وقد أوردت المصادر المختلفة الكثير من المواضع التى توجد فيها المياه ومصادرها المنتشرة فى الحجاز ، وحسبنا أن نشير إلى ما ذكره كل من : البكرى فى معجمه وعرام بن الأصبغ فى كتابه جبال تهامة وياقوت الحموى فى معجمه والأزرقى فى أخبار مكة ومثله الفاكهى ، والسمهودى فى وفاء الوفا وغيرهم من المؤرخين والجغرافيين والرحالة ، من الآبار والعيون والينابيع والغدران والأوشال والأحباس والمصانع والزلف والفقير والماسك وغير ذلك .

كما أشارت هذه المصادر وغيرها مما لم نذكرها ، لضيق المقام ، إلى تلك التدابير التى اتخذت لتنظيم أمور المياه فى بعض المدن الحجازية ، وبصفة خاصة مكة والمدينة ، بما فى ذلك السيطرة على الفيضانات والسيول وحفر الآبار والعيون ، فضلاً عن وضع تشريعات خاصة بتنظيم مجرى المياه فى الوديان وما يتفرع منها ، وهو الأمر الذى يستحق أن تفرد له دراسة مستقلة مطولة .

ولا ريب فى أن الطريق بين مكة والمدينة كان هو أهم الطرق التى تخترق الحجاز فى العصور الإسلامية وذلك لأنه كان يصل بين هاتين المدينتين المقدستين ، مما كان على العدد الكبير من الحجاج أن يسلكوه سنوياً ، بالإضافة إلى من كان يقوم بزيارة المدينتين لأغراض دينية أو تجارية أو خاصة . وما لا شك فيه

أن كثيراً مما كانوا يسلكونه هم من العلماء أو الرحالة أو ممن يحبون زيارة الأماكن الماثورة التي مر بها الرسول ﷺ أو أقام فيها. ولما كان الرسول ﷺ قد سلك هذا الطريق في هجرته وحجه ومر ببعضه في كثير من غزواته ، فلا بد أن تكون صلة الرسول ﷺ به مما يشير اهتمام عدد كبير من الناس الذين يتشوقون إلى الإطلاع شخصياً على الأماكن التي مر أو صلى أو أقام بها الرسول ﷺ أو كانت لها علاقة به .

وقد أدت الأهمية الدينية لهذا الطريق إلى تأكيد كثير ممن كتبوا عن هذا الطريق على الأماكن التي لها صلة بالرسول ﷺ ، وعلى ثبات أسماء كثير من هذه الأماكن ، وهو الأمر الذي يولد صعوبة في تتبع التطورات التي حدثت على كل من هذه الأماكن عبر العصور المتعاقبة ، على أن مما يخف أثر هذه الصعوبة هو أن معظم محطات الطريق تقوم على الآبار أو في بطون الأودية وفي المسالك الميسرة ، أي أن قيامها مستند على عوامل جغرافية في هذه المنطقة الجرداء نسبياً والتي لم تحدث فيها عبر العصور الإسلامية الطويلة تبدلات أساسية . وبالنظر لما للحج من مكانة كبيرة باعتباره أحد أركان الإسلام الخمسة ، ولما له من أثر في الدعاية ، فقد حرص الخلفاء وغيرهم على الاهتمام به وتوفير الراحة للحجاج تدعيماً للدين الذي هو أساس المجتمع والدولة أو لأغراض سياسية ، فكان مما عنوا به الطريق التي يسلكها الحجاج (١١) .

العصر الإسلامي المبكر :

ليس هناك من شك في أن توفير الماء للمسلمين من أهالي المدينتين المقدستين والمقيمين فيهما فضلاً عن المسافرين والغرباء والوافدين وأبناء السبيل كان من أهم الأعمال التي حرص ولاة الأمر على القيام بها خير قيام رغبة في التقرب إلى الله عز وجل وأملاً في ثواب الآخرة وتأسيساً بسنة النبي ﷺ .

هذا ولم يقتصر الاهتمام بتوفير الماء على الطريق بين مكة والمدينة - لأهميته السابق الإشارة إليها - فحسب ، بل امتد فشمّل أيضاً داخل المدينتين المقدستين ، ومن ذلك ما ذكره بن شبه عن بعض الرواة من أن عثمان بن عفان (رضی الله عنه) قد اشترى بئر رومه بالعقيق ، وأن الرسول ﷺ قال له : اجعلها سقاية للمسلمين وأجرها لك .

وفى رواية أخرى أن عثمان (رضى الله عنه) قد اشتراها وهو خليفة بثلاثين ألف درهم وقيل أربعين ألف درهم من مال المسلمين وتصدق بها عليهم ، وكان الناس لا يشربون منها إلا بثمن فجعلها عثمان (رضى الله عنه) للفقير والغنى وابن السبيل ، ومن الغريب أنه عندما حوصر عثمان (رضى الله عنه) فى بيته أثناء الفتنة سنة ٣٥هـ / ٦٥٥ م طلب أن يشرب منها فمنعوه من ذلك^(١٢) .

وكان بالمدينة المنورة أيضاً عدة آبار يستقى منها ، ومن بينها بئر بضاعة وبئر حاء ، وقد تصدق بهذا البئر الأخير أبو طلحة الأنصارى (رضى الله عنه) ومنها بئر السقيا وبئر الأعواف وبئر أنس وبئر جاسوم وبئر الأغرس وغير ذلك^(١٣) .

أما أهل مكة فقد كان اعتمادهم فى الحصول على حاجاتهم من الماء على الآبار بالدرجة الأولى ، ومنها ما ذكره المؤرخون عن الآبار التى كانت قبل الإسلام، وترجع إلى قبل زمن رئاسة قصى بن كلاب ، وعددها ٢٨ بئر ذكروا أسمائها ومنها ستة خارج الحرم ، أما الباقية فكلها فى داخل الحرم وأكثرها فى بطن مكة ، أما الآبار التى أنشئت بعد الإسلام فقد ذكر منها فى المصادر المبكرة نحو ١٦ بئر^(١٤) .

ومن الإشارات التاريخية المهمة ما ورد فى بعض المصادر عن عمر بن الخطاب (رضى الله عنه) من أنه قد وضع فى طريق السبيل بين مكة والمدينة ما يصلح من ينقطع به ويحمل من ماء إلى ماء . ويضيف ابن سعد فى طبقاته فيذكر «قال: أخبرنا محمد بن عمر قال : حدثنى كثير بن عبد الله المزنى عن أبيه عن جده أن عمر بن الخطاب إستأذنه أهل الطريق يبتون ما بين مكة والمدينة فأذن لهم وقال : ابن السبيل أحق بالماء والظل»^(١٥) . وتضيف المصادر اللاحقة تفاصيل أكثر أهمية عن ذات الموضوع ومنها ما رواه الواقدى عن كثير ابن عبد الله المزنى عن جده ، أنه كان ممن قدم مع عمر إلى مكة المكرمة للعمرة سنة ١٧هـ / ٦٣٨ م « فمر - أى عمر رضى الله عنه - بالطريق فكلمه أهل المياه أن يبتنوا منازل ما بين مكة والمدينة ولم يكن قبل ذلك بناء ، فأذن لهم وشرط عليهم أن ابن السبيل أحق بالظل والماء»^(١٦) .

كما سبق يتضح أنه في خلال عصر الخلفاء الراشدين ، وبصفة خاصة عهد كل من عمر بن الخطاب وعثمان بن عفان (رضى الله عنهما) ، لم يقتصر الاهتمام بتوفير المياه على شراء الآبار ووقفها والتصدق بها فحسب ، بل شمل ذلك أيضاً إقامة أبنية خصصت لذلك الغرض وهى التى عرفت بالسقايات ويستدل على ذلك من خلال ما رواه الإمام الشافعى (ت ٢٠٤هـ / ٨١٩م) بسنده عن جعفر بن محمد عن أبيه « أنه كان يشرب من سقايات كان يضعها الناس بين مكة والمدينة » (١٧).

- العصر الأموى (٤١ - ١٣٢هـ / ٦٦١ - ٧٥٠م) :

استمرت العناية بتوفير المياه فى المدينتين المقدستين والطريق الذى يربط بينهما خلال ذلك العصر ؛ إذ حرص الخلفاء والولاة ومن نهج نهجهم على حفر الآبار والبرك وبناء العيون والقنوات والأحواض من جهة وإصلاح وتجديد الآبار السابقة من جهة ثانية .

ومن بين هذه وتلك حسبنا أن نشير إلى بضعة نماذج ومنها فى مكة المكرمة كل من : عيون الخليفة معاوية العشرة وكان لكل عين منها مشرعة (وهى مورد الشاربة التى يشرعها الناس فيشربون منها ويستقون) ، وعين خالد القسرى فى خلافة سليمان بن عبد الملك ، وقام خالد أيضاً بإنشاء أحواض عند باب الصفا بالمسجد الحرام ، ومن الآبار والبرك المكية فى ذلك العصر بئر عكرمة وبئر الشركاء وبئر الياقوتة وبئر عمر وبئر الصلاصل وبئر التجار وبركة الثقبه ، فضلاً عن القنى والبرك التى أمر بها الخليفة هشام بن عبد الملك بطريق مكة لتوفير المياه لحجاج بيت الله الحرام .

أما المدينة المنورة فمن النماذج الأموية بها كل من : قناة الخليفة معاوية والعيون الزرقاء وأحواض مروان بن الحكم عامل معاوية وفوارة عمر بن عبد العزيز عامل الوليد وسقاية هشام بن إسماعيل المخزومى وغير ذلك (١٨).

وإزداد الإهتمام بعمارة السقايات أو الأسبلة فى المدينتين المقدستين خلال

العصور التاريخية اللاحقة وهو ما يستدل عليه من خلال ما ورد في المصادر التاريخية المعاصرة ، وحسبنا أن نستشهد في هذا المقام بما ذكره كل من : الفاكهي بقوله « وبمكة في فجاجها وشعابها من باب المسجد إلى منى ونواحيها ومسجد التنعيم نحو مائة سقاية منها لأبي أحمد الموفق بالله ثلاث سقايات في ظهر جبل العيرة ، ومنها سقايتان لابن أبي الشوارب ، ومنها سقاية للحارث بن عيسى أبي غانم ، ومنها لأبي سهل محمد بن أحمد سقايتان ، ومنها سقاية للسلطان عند مسجد الشجرة وأخرى عند مسجد عائشة - رضى الله عنها - بالتنعيم وسائر ذلك للغرباء ولغيرهم من أهل مكة » .

والتقاسى بقوله : أن بمكة المكرمة « آبار كثيرة غالبها مسيلة وسقايات وبرك »^(١٩) . ويؤكد ذلك في العصر العثماني الرحالة ابن عبد السلام الدرعي المغربي بقوله « وبها - أي بمكة المكرمة - آبار كثيرة غالبها مسبل وبرك مسيلة منها المعروفة بالشامى والمصرى وهما فى الغاية من الكبر والاتقان ... »^(٢٠) .

ويمكن فى ضوء المعطيات المتوافرة فى المصادر التاريخية ، فضلا عن بعض الأدلة الأثرية الباقية والمعروفة حتى الآن ، أن نتناول بالدراسة أهم وأشهر السبل فى مكة المكرمة والمدينة المنورة وفق ترتيبها الزمنى وتسلسلها التاريخى على أن يراعى أن يغطى ذلك غالبية العصور التاريخية المتعاقبة .

المبحث الأول : السُّبُل (السقايات) فى مكة المكرمة :

١ - العصر العباسى :

تصدر سقاية العباس بن عبد المطلب (رضى الله عنه) قائمة السُّبُل المكية ، وكانت تقع فى المسافة بين بئر زمزم - من جهة المشرق - والكعبة ، وقد عمرت فى خلافة المهدي العباسى (١٥٨ - ١٦٩ هـ / ٧٧٥ - ٧٨٦ م) ثم جرت عليها مراحل من الإصلاح والتجديد والصيانة والتغيير ، ومنها ما حدث فى سنة ٢٠٠ هـ / ٨١٥ م بأمر حسين بن حسن العلوى ، وفى سنة ٢٢٩ هـ / ٨٤٣ م بأمر الخليفة العباسى الواثق بالله (٢٢٧ - ٢٣٢ هـ / ٨٤٢ - ٨٤٧ م) ، وفى سنة ٧٠٦ هـ / ١٣٠٦ م بأمر السلطان المملوكى الناصر محمد بن قلاوون ، (ت ٧٤١ هـ / ١٣٤٠ م) وكذلك جرت فيها عمارة سنة ٨٠٧ هـ / ١٤٠٤ م^(٢١) . أما عن عمارة هذه السقاية وطرارها فسوف نتطرق إليها فى الدراسة الأثرية فيما بعد بمشيئة الله تعالى .

ومن الأمثلة التالية حسينا أن نشير إلى كل من : السقاية التى بناها بغا الكبير أبى موسى فى النصف الأول من القرن ٣ هـ / ٩ م بالقرب من بئر أبى موسى وبنى إلى جوارها جنازدا يسقى فيها الماء^(٢٢) .

وفى سنة ٣٠٢ هـ / ٩١٤ م أمر الخليفة العباسى المقتدر بالله (٢٩٥ - ٣٢٠ هـ / ٩٠٨ - ٩٣٢ م) ووالدته بعمارة سبيل الجوخى^(٢٣) .

٢ - العصر الأيوبي (٥٦٧ - ٦٤٨ هـ / ١١٧١ - ١٢٥٠ م) والأسرات الحاكمة المعاصرة له :

ومن الأسبلة التى أنشئت خلال ذلك العصر السبيل الذى أنشأه فخر الدين عثمان بن على الزنجيلى ، وإذا كانت المصادر لم تحدد تاريخ إنشائه ، إلا أنه من المرجح أنه أنشئ قبل وفاة صاحبه سنة ٥٨٣ هـ / ١١٨٧ م وقد جدد هذا السبيل فى سنة ٦٢٠ هـ / ١٢٢٣ م كما يستدل من النقص الإنشائى الذى شاهده الفاسى ، إلا أنه لم يحدد اسم من أمر بهذا التجديد ، بل وناقض نفسه حين نسب ذلك

التجديد إلى الزنجبيلي (ورد عند الفاسي الزنجبيلي) بقوله « وتاريخ عمارة الزنجبيلي له سنة عشرين وستمائة كذا في حجر فيه - أي نقش إنشاء - وهي عمارة تجديد لأن الزنجبيلي توفي قبل ذلك على ما ذكر ابن شاكر الكتبي بسبع وثلاثين سنة» (٢٤) وبالتالي كيف يكون الزنجبيلي هو المنشئ والمجدد في ذات الوقت .

وتكرر نفس الخطأ في دراسة حديثه إذ جاء بها ما نصه « وفي سنة ٦٢٠هـ / ١٢٢٣ م عمر الزنجبيلي سبيلا نسب إليه » (٢٥) وبالتالي كيف ينسب إليه ، وهو متوفى قبل ذلك التاريخ بسبع وثلاثين سنة (٥٨٣هـ / ١١٨٧ م) .

ويضيف الفاسي فيذكر أن هذا السبيل جدهه أبي راشد في سنة ٧٨٨هـ / ١٣٨٦ م ، ولذلك نسب إليه فقيل له سبيل أبي راشد ، ثم في سنة ٨٠٨هـ / ١٤٠٥ م جدهه شخص يقال له المكين ولذلك نسب إليه فقيل له سبيل المكين (٢٦) . كذلك حرص بعض ولاة الأمر من الحكام المعاصرين لبنى أيوب على إنشاء الأسبلة بمكة المكرمة ومنها السبيل الذي أمر بإنشائه الملك مظفر الدين صاحب أربل مقابل الحرم عند باب بازان في سنة ٦٠٥هـ / ١٢٠٨ م وجعله - هو والميضاة - مورداً لأهل حرم الله والحاج وذلك ابتغاء مرضات الله وطلباً للثواب وإدخاراً ليوم الحساب كما يستدل من نقشه الإنشائي الذي قام بنشره ودراسته الفهر ضمن رسالته للماجستير (٢٧) .

ولعل هذا النقش يعزز ما ورد في ترجمة صاحب أربل (ت ٦٣٠هـ / ١٢٣٢ م) من أنه كان « يقيم في كل سنة سبيلا للحاج ويسير معه جميع ما تدعو حاجة المسافر إليه في الطريق وله بمكة حرسها الله آثار جميلة وبعضها باق إلى الآن - أي حتى الربع الأخير من القرن ٧هـ / ١٣ م - ... » وفي قول آخر ، وله بمكة مآثر حسنة مثل إجراء الماء بعين عرفة وإنشاء مصانع للماء بجبل عرفة» (٢٨) .

ومن عصر بنى رسول سبيل الملك المنصور صاحب اليمن وهو مشهور ، وسبيل العفيف الهبي سفير الملك الأشرف صاحب اليمن (٢٩) .

٣ - العصر المملوكي (٦٤٨-٩٢٣هـ / ١٢٥٠-١٥١٧م) :

أنشئت خلال ذلك العصر سبل عديدة من بينها سبيل السلطان الناصر حسن

بن الناصر محمد بن قلاوون بالقرب من باب إبراهيم فى سنة ٧٥٩هـ / ١٣٥٧م أو ٧٦٠هـ / ١٣٥٨م وسبيل أخت السلطان حسن بطريق منى المعروف بسبيل الست فى سنة ٧٦١هـ / ١٣٥٩م .

وسبيل أم الحسين بنت قاضى مكة شهاب الدين الطبرى بالمسعى عند موضع الجزارين والخرازين فى سنة ٧٦٥هـ / ١٣٦٣م .

وسبيل أمير مكة عجلان (ت ٧٧٧هـ / ١٣٧٥م) بن رميثة بن أبى ندى بالمرورة، ومن المرجح أنه أنشئ قبل أن يعتزل الحكم لابنه أحمدًا عام ٧٧٤هـ / ١٣٧٢م ، ثم أمر بتجديده فى سنة ٨٤٧هـ / ١٤٤٣م الأمير تيم الذى حرص على استمرار ودوام المنفعة بهذا السبيل فرقف عليه أحد البيوت المجاورة للصرف من غلة كراته على هذا السبيل .

وسبيل أمير مكة حسن بن عجلان (ت ٨٢٩هـ / ١٤٢٦م) برياطه بأعلى مكة، وسبيل ثان له بمنى وكلاهما أنشئا فى سنة ٨١٢هـ / ١٤٠٩م .

وقام مقبل السلطانى بن عبد الله بن عبد الرحمن المعروف بسلطان غلة الرومى البغدادى ثم المكى (ت ٨٢٧هـ / ١٤٢٣م) بوقف سبيلا له بمنى فى سنة ٨١٣هـ / ١٤١٠م وأوقف عليه دارًا علوه وأخرى إلى جانبه .

وسبيل السلطان المملوكى المؤيد شيخ (٨١٥-٨٢٤هـ / ١٤١٢-١٤٢١م) بالحرم المكى الشريف فى سنة ٨١٨هـ / ١٤١٥م ، وسبيل القاضى عبد الباسط بالمعلاة على يمين النازل من الحجون فى سنة ٨٢٦هـ / ١٤٢٢م وسبيل ثان له بجانب مدرسته التى كانت ملاصقة للحرم من الناحية الشمالية ، حيث الباب المعروف بباب العجلة ، والتى كان الفراغ من عمارتها ، وبالتالى عمارة السبيل ، فى سنة ٨٣٦هـ / ١٤٣٢م (أشكال ١ - ٤ ، ١١) .

وسبيل الأمير مقبل القديدى بالمعلاة ٨٣٣هـ / ١٤٢٩م كذلك قام سعيد جبروه مولى السيد عجلان بن رميثة قبل وفاته عام ٨٣٩هـ / ١٤٣٥م بإنشاء سبيل خارج حديقته العظيمة بالأبطح .

وسبيل الخواجا شهاب الدين أحمد بن علي الكواز البصرى بالبستان الذى اشتراه بالأبطح من ورثة سعيد جبروه فى سنة ٨٤١هـ / ١٤٣٧م .

وقد أوصى الخواجا أبو الخير بن محمد بن نعيم الجوجرى المصرى فى مرض موته (ت ٨٤٢هـ / ١٤٣٨م) بألف دينار ، وأن يشتري بها « داراً » وتوقف عنه على سبيل يسبل عنه وعلى بضعة نفر يقرؤون له فى كل يوم جزءاً من القرآن الكريم ويطوفون له فى كل يوم ، وكان موضع هذه الدار التى تم شراؤها عند باب سوقة .

وعندما نزل الخواجا عز الدين عبد العزيز بن يوسف بن عبد العزيز السلطانى (ت ٨٤٤هـ / ١٤٤٠م) ، مكة المكرمة وسكنها قام بشراء دارين بحارة الشيبين بالسوقة وبنى بأحدهما سبيلا وأوقف عليه الدار التى هى علو السبيل والدار التى بجانبها .

وقام شهاب الدين أحمد بن علي بن مسعود العمري القائد (ت ٨٤٦هـ / ١٤٤٢م) بإنشاء سبيل بدار له بالمعلاة وأوقفها - أى الدار - عليه .

كذلك قام المؤرخ تقى الدين ابن فهد (ت ٨٧١هـ / ١٤٦٦م) بإنشاء سبيل له بالسوقة فى سنة ٨٤٧هـ / ١٤٤٣م ، وقد أنشد فيه الإمام الأديب قطب الدين أبو الخير بن عبد القوى المكي فى يوم الخميس ١٩ شعبان ٨٤٧هـ / ١٢ ديسمبر ١٤٤٣م ومرة أخرى فى يوم الأربعاء ٣ رمضان من السنة نفسها قوله :

سل سيلا إلى سبيل ابن فهد واشرب من سائغا سلسبيلاً
وسل الله للمسبل عفوا وجزاه الاله أعظم سؤلاً
وأحمد الله ثم صل على من جاء للناس بالوحى منذراً ورسولاً

وفى سنة ٨٤٧هـ / ١٤٤٣م أنشئت ثلاثة سبيل بمنى أحدها لعبد الغنى القبانى وشريكه محمد بن عبد الغنى المعروف بابن كرسون ، والثانى لعبد الكريم ابن محمد بن أحمد الجدى ، والثالث لفرج الشرابى ولم يكمل الثالث فى هذه السنة .

وفى سنة ٨٤٩هـ / ١٤٤٥م أنشأ الخوارج شهاب الدين أحمد الشهير بالعاقل سبيلاً بيت بناه بسوق الجمال بمنى ، وسبل فيه الماء أيام التشريق .

وفى نفس السنة - أى ٨٤٩هـ / ١٤٤٥م - أنشأ موسى بن عبد السلام الزمزمى سبيل الوتش فى طريق منى بالقرب من سبيل الست السابق الإشارة إليه ، وبناه على أعمدة صهريج قديم وجده هناك ، وسبل فيه الماء أيام التشريق .

وفى سنة ٨٥٠هـ / ١٤٤٦م قام الخوارج بدر الدين حسن بن محمد بن قاسم بن أحمد الصعدى اليمنى الشهير بالطاهر (ت ٨٧١هـ / ١٤٦٦م) بإنشاء سبيل بداره بمنى ، وفى السنة نفسها أنشأ أبو بكر الشجرى (والصواب الشجرى كما ورد فى الدر الكمين) (ت ٨٧٠هـ / ١٤٦٥م) سبيلاً بيته بمنى .

وفى سنة ٨٥٤هـ / ١٤٥٠م عمر بيرم نجدا ناظر المسجد الحرام سبيلاً وحوضاً للبهائم بالمعلاة^(٣٠) ، وقام أحمد الحفيصى (ت ٨٦١هـ / ١٤٥٦م) بإنشاء سبيل له خارج باب الشبيكة ، وقد انتفع به مدة ثم تعطل الآن - أى زمن النجم عمر بن فهد المتوفى ٨٨٥هـ / ١٤٨٠م - لعدم من يصب به الماء .

وقد أوصى شهاب الدين أحمد بن محمد البونى المغربى الأصيل (ت ٨٦٥هـ / ١٤٦٠م) ابنه محمداً ، أن يبنى سبيلاً أمام بيته بخط الردم فبناه لأنه كان جعل بيته الذى إلى جانبه صهريجاً ، كما أنه قام بتجديد بعض الأسبلة ومنها سبيل قاسم الذى عند مسجد الراية بعد خرابه ودثوره ، وذلك بعد ٨٤٠هـ / ١٤٣٦م وسبيل سمرة ، كما أنشأ فى سنة ٨٤٣هـ / ١٤٣٩م البئر المعروفة بالسلمية بالأبطح بعد أن إنهارت قبل ذلك بستين - أى ٨٤١هـ / ١٤٣٧م - وأيس منها .

وقام محمد بن الملاهى القبلاى قبل وفاته فى ١٨ ذى الحجة ٨٧٣هـ / ١٤٦٨م بإنشاء سبيل بالمعلاة بقرب الفضيل بن عياض .

أما السلطان المملوكى الأشرف قايتباى (٨٧٢ - ٩٠١هـ / ١٤٦٧ - ١٤٩٥م) فقد أمر بإنشاء سبيل ملاصقاً لمسجد الخيف بمنى فى سنة ٨٧٤هـ / ١٤٦٩م وسوف نشير إلى وصفه وأهميته فيما بعد بمشيئة الله تعالى .

وفى سنة ٨٨٤هـ / ١٤٧٩م أنشأ السلطان قايتباى سبيلاً عظيماً للخاص والعام

بمدرسته التي كانت تقع فيما بين باب السلام وباب النبي ويحدها من الناحية الشرقية المسعى (أشكال ١ - ٢ ، ٥ - ٧) .

وعن موضع هذا السبيل فقد أكد الحارثي أنه كان يقع في رباط المدرسة^(٣١) ويزودنا النهر والى بتفاصيل مهمة عن سبيل قايتباي بالمسعى حيث يذكر « ... وكان بنى السلطان سبيله على يمين الداخل إلى خان البزازين بالمسعى ... وكان أمامه إلى جهة القبلة بالمسعى سبيل قديم للقاضي شهاب الدين الطبري على يمين الذهاب إلى المروة فأشار الخواجه شمس الدين بن الزمن والمهندس أن يهدم هذا السبيل ، حتى تظهر عمارة السلطان وسبيله فهدم وصار المسعى مكشوقاً وعمارة الخان والسبيل ظاهراً ... » .

وفي السنة نفسها - أي ٨٨٤هـ / ١٤٧٩م - أمر السيد الشريف محمد بن بركات بن حسن بن عجلان بن رميثة بن أبي نمي أمير مكة المكرمة بعمارة سبيل وصهريج عند بئر شمس للصادر والوارد ففعل ذلك أثابه الله تعالى^(٣٢) .

٤ - العصر العثماني (٩٢٣ - ١٣٣٤هـ / ١٥١٧ - ١٩١٦م) :

أنشئت خلال ذلك العصر سبل عديدة ، من بينها ما ذكره جار الله بن فهد المكي في حوادث شهر محرم ٩٢٤هـ / ١٥١٨م بقوله « وشرع الأمير مصلح الدين الرومي في عمل حنفية خلف درجة الريس وقبة السقاية القديمة ، المعروفة الآن بالسلطان المؤيد شيخ الملاصقة لفرشه زمزم بجانب الحنفية العتيقة التي غيرها الأمير جانبك وهي حوض كبير من حجر الماء له بزاييز (صنابير أو حنفيات) من نحاس وحجارة يجلس عليها للوضوء » .

ويضيف جار الله ابن فهد المكي فيذكر ضمن حوادث جماد الأولى ٩٢٤هـ / ١٥١٨م أن صاحب مكة السيد الشريف زين الدين بركات بن محمد ابن بركات أمر بعمارة « سبيل فوقه خلوة وبجانب بئر قديمة ... » وذلك ضمن رباطه الذي عمره في خط الحزامية عند درب اليمن ، بالقرب من بيت الهيصمي خلف أجياد الكبير وكان الماء يصب من البئر القديمة بجانب السبيل إلى هذا الرباط^(٣٣) . ومنها سبيلان للسلطان سليمان القانوني (٩٢٦ - ٩٧٤هـ / ١٥٢٠

- ١٥٦٦ م) الأول يقع بجوار سور باب المعلاة وكان يستمد مياهه من قناة عين عرفة وعين حنين ، والسبيل الآخر كان يقع بالقرب من المروة ، ويستمد مياهه من قناة الماء المتجهة إلى بركة ماجن (كانت تقع في المسفلة بمكة المكرمة) ... (٣٤) ، وقد شاهد هذا السبيل الرحالة السويسري بوركهارت خلال الفترة التي مكثها في الحجاز ، والتي تقدر بنحو أحد عشر شهراً (من ١٥ يوليو ١٨١٤م إلى ٢٥ مايو ١٨١٥م) وذكر أنه كان « مزدحماً طوال النهار بالحجاج الذين يقدون إليه للماء قريبهم » (٣٥) . ومنها بضعة سبل في عهد السلطان سليم الثاني (٩٧٤ - ٩٨٢هـ / ١٥٦٦ - ١٥٧٤م) منها ثلاثة أسبلة أنشئت أثناء العمارة التي جرت لقناة عين عرفة من الأبطح إلى مكة المكرمة في سنة ٩٧٩هـ / ١٥٧١م وهي : بناء قبة مقسم بالأبطح ركب في جدرانها بزائيز - أي صناير أو حنفيات - من نحاس ليشرّب منها الناس ، وسبيل في نهاية سوق المعلاة على يسار الخارج منه إلى الأبطح ، وسبيل على يمين الصاعد إلى الأبطح بعد بستان المرحومة خاصكي سلطان (٣٦) .

كذلك كانت لسنان باشا (ت ١٠٠٤هـ / ١٥٩٥م) والى مصر في عهد السلطان سليم الثاني عدة عمائر وخيرات كثيرة بمكة المكرمة ، غير أن ما يعنينا منها ، في هذا المقام ، هو تعمیر وتجديد سبيل التنعيم للمعتمدين وإجراء الماء إليه من « بئر بعيدة يجرى منها الماء إلى السبيل في ساقية - يقصد بها هنا القناة - مبنية فيما بينها بالجص والنور ، وعين لها خادماً (كان له خمسون ديناراً مع أمير الحاج سنويا كما يستدل من الوثيقة) يستقى من البئر ، ويصب من الساقية فيصل الماء إلى السبيل ليشرّب منه ، ويتوضأ المعتمرون وعين لمصارف ذلك من ريع أوقاف له بمصر » (٣٧) وذلك في سنة ٩٧٩هـ / ١٥٧١م في قول ، وسنة ٩٨١هـ / ١٥٧٣م في قول آخر ، ولكن من المرجح أن التاريخ الأول هو الأقرب إلى الصحة ؛ لأن سنان باشا بعد أن تحقق على يديه الفتح العثماني لليمن ٩٧٨هـ / ١٥٧٠م ، جاء إلى مكة المكرمة وأدى فريضة الحج ، ثم عزم على المسير إلى مصر ليتوجه منها إلى الباب العالي وبينما هو في الطريق جاءه رسول من السلطان سليم الثاني يهنئه بهذا الفتح ويخبره بأن السلطان قد أنعم عليه بولاية مصر للمرة الثانية وذلك مكافأة له على ملاقاه من الحن ، وما ناله من التعب أثناء حملة اليمن ، ولما كانت هذه الولاية الثانية لسنان باشا قد استمرت نحو سنة واحدة وأحد عشر شهراً وذلك فيما

بين صفر ٩٧٩هـ / ١٥٧١م وذى الحجة ٩٨٠هـ / ١٥٧٢م^(٣٨) فإن ذلك يدل على أن الشروع فى تنفيذ عمائره وخيراته بمكة المكرمة ، ومنها هذا السبيل ، كان أثناء تأديته لفريضة الحج ، وقبل تعيينه والياً على مصر للمرة الثانية - أى فيما بين ذى الحجة وصفر ٩٧٩هـ / ١٥٧١م - ومن الطبيعى أن ما بقى من أشهر هذه السنة (٩٧٩هـ / ١٥٧١م) كان كافياً لاتمام عمارة هذا السبيل .

وفى عهد السلطان مراد الثالث (٩٨٢ - ١٠٠٣هـ / ١٥٧٤ - ١٥٩٤م) أمرت زوجته ووالدة ولى عهده محمداً ، بعمارة سبيل بطريق العمرة ، وتشير وثيقة مؤرخة باليوم الأول من شهر جمادى الأولى سنة ٩٩١هـ / ١٥٨٣م إلى هذا السبيل وإلى ما أمر به قاضى مكة المكرمة ، من ضرورة الاهتمام به والمحافظة عليه بل « وتوجيه القائم بخدمة الناس فى هذا السبيل إلى عدم منع أى إنسان من الشرب لأنه لعموم المسلمين »^(٣٩) .

كذلك أشارت المصادر التاريخية المختلفة إلى سبيل السلطان مراد نفسه الذى أمر بإنشائه على يسار الخارج من المسجد الحرام إلى الصفا فى سنة ٩٩٥هـ / ١٥٨٦م ، وكان هذا السبيل يشرب منه الصادر والوارد وعمل تحته حنفية للوضوء وحنفية أخرى مثلها فى لصق جدار مدرسة قايتباى من جانب السوق بالقرب من باب السلام الصغير ، وقد وصف سبيل السلطان مراد بأنه كان عظيماً فى بنائه وفرشه - أى كسوة أرضيته - وعذوبة مائه ، كما أشاروا إلى ذلك النظم الشعرى اللطيف حول عمارته ، والذى اختلفت عدد أبياته بين المؤرخين ما بين ٧ - ١١ بيتاً^(٤٠) ، ولحسن الحظ فإن هذا النظم الشعرى قد نقشت منه أربعة أبيات بخط الثلث البارز على لوح من الرخام محفوظ بمتحف آثار الحرم المكى ، وقد قام بنشرها ودراستها الفعير ضمن رسالته للدكتوراه^(٤١) .

وكان هذا السبيل جزءاً من عمارة للسلطان ، أقامها له فى الجانب الجنوبى من المسجد مصطفى جاويش ، وبلغت جملة ما صرف عليها وعلى السبيل نحو عشرين ألف ذهباً ، كما قام مصطفى جاويش بوقف بعض البيوت للصرف من غلة كرائها على هذا السبيل وعلى فراشين لكنس وتنظيف المحل الذى بناه خارج المسجد للفقراء^(٤٢) .

ويصف لنا ابن المحب الطبري (ت ١١٤٣هـ / ١٧٣٠م) حالة هذا السبيل في زمنه ، بأنه قد أصبح خراباً ، وجعل في موضعه بيت قهوة (مقهى) ، وقد أرجع ذلك إلى سوء تدبير النظار (نظار الوقف) (٤٣) .

إلا أن ما ذكره باسلامه من أن حنفية سبيل السلطان مراد السابق الإشارة إليها قد هدمت وأزيلت - هي وحنفيات أخرى مثلها - سنة ١٣١٥هـ / ١٨٩٧م (٤٤) ، يدل على أنه قد جرت عمارة عقب الخراب الذي أشار إليه ابن المحب الطبري ، وبالتالي أبطل المقهى وعاد السبيل والحنفية إلى سابق عهدهما ووظيفتهما حتى هدمت الحنفية وأزيلت في السنة المشار إليها ، مما يوحي من جهة أخرى بأن السبيل كان لا يزال باقياً حتى ذلك التاريخ ، ورغم ذلك فإننا نفتقر إلى ما يشير إلى تاريخ هدم وإزالة السبيل في ضوء ما هو معروف من المصادر والمراجع حتى الآن ، ولا سيما قبل التوسعة السعودية .

وفي عهد السلطان محمود الثاني (١٢٢٣-١٢٥٥هـ / ١٨٠٨-١٨٣٩م) أنشئ سبيل إلى جوار بئر في شمال مكة المكرمة بقرب مسجد كان مجاوراً لتربة أم المؤمنين السيدة ميمونة (رضي الله عنها) .

وفي عهد السلطان عبد المجيد الأول (١٢٥٥-١٢٧٧هـ / ١٨٣٩-١٨٦٠م) تم إعادة بناء الأسبلة الواقعة قرب مسجد العمرة في سنة ١٢٦٠هـ / ١٨٤٤م ، كما تم ترميم الأسبلة الواقعة بالصف (٤٥) ، وعلى ضوء هذا النص الأخير يمكن القول أن سبيل السلطان مراد الثالث كان من بين تلك الأسبلة التي تم ترميمها بعد أن كان جعل في موضعه بيت قهوة (مقهى) كما سبق القول .

وفي النصف الثاني من القرن ١٣هـ / ١٩م أنشئت عدة سبل في كافة أحياء مكة المكرمة ، سواء من قبل لجنة عين زبيدة التي تأسست سنة ١٢٩٥هـ / ١٨٧٨م ، أو من قبل بعض أمراء مكة أو من قبل بعض الهنود (٤٦) .

ويضاف إلى مجموعة الأسبلة ، السابق الإشارة إليها ، عدد آخر من الأسبلة ورد ذكرها في المصادر التاريخية ، وبصفة خاصة كتب التاريخ المحلي والرحالة ، ولكن دون تحديد لتاريخ عمارتها أو تجديدها أو ترميمها .

٥ - عهد الملك عبد العزيز بن آل سعود (١٣٤٣-١٣٧٣هـ / ١٩٢٤-١٩٥٣م) :

بعد أن تمكن الملك عبد العزيز آل سعود - من ضم مكة المكرمة عام ١٣٤٣هـ / ١٩٢٤م ، وجدة عام ١٣٤٤هـ / ١٩٢٥م ، أصبح أمر العناية بالحجاج والزوار والمعتمرين وتسهيل مهمتهم ، من أهم أعماله ، ولذلك كان أول ما وجه إليه عنايته هو توفير المياه خاصة في طرق الحج ، ومنها الطريق بين مكة المكرمة وجدة ، وقد أمر في سنة ١٣٦١هـ / ١٩٤٢م بإنشاء ثلاثة أسبلة في مواقع متفرقة من هذا الطريق ؛ وهى كل من سبيل بئر أم القرون وسبيل حذاء وسبيل بئر المقتلة. (أشكال ١٧ - ٢٠ ، لوحات ٤ - ٩) .

وأمر الملك عبد العزيز بإنشاء سبيل المعابدة الكائن أمام مبنى أمانة العاصمة المقدسة بالمعابدة بمكة المكرمة وذلك في سنة ١٣٦٢هـ / ١٩٤٣م كما يستدل من نقش الإنشاء بواجهة السبيل^(٤٧) .

كذلك قام الملك عبد العزيز بتجديد بعض الأسبلة العثمانية ، ومنها سبيل بئر الحديدية الذى أنشئ على حدود مكة المكرمة من الجهة الغربية سنة ١٢٦٣هـ / ١٨٤٦م - أى فى عهد السلطان عبد المجيد الأول - وأمر الملك عبد العزيز بتجديده سنة ١٣٦١هـ / ١٩٤٢م كما يستدل من نقش الإنشاء بواجهة السبيل .

ومنها أيضاً سبيل بئر أم الجود الذى يرجع إلى أواخر العصر العثمانى ثم أمر الملك عبد العزيز بتجديده سنة ١٣٦٢هـ / ١٩٤٣م كما يستدل من نقش الإنشاء بواجهة السبيل^(٤٨) .

المبحث الثاني : السُّبُل (السقايات) فى المدينة المنورة :

تهييد :

من المعروف أن المدينة تختلف عن مكة المكرمة ، من حيث إنها تقع فى أرض منبسطة واسعة تقع حولها مرتفعات أو جبال منخفضة منعزلة وغير متواصلة وتخترق الأجزاء الجنوبية والغربية منها عدداً من الوديان ، وأهمها وادى العقيق وبطحان ومهزروومذ ينبى ورانونا ، كما يجرى وادى قناة فى أقصى الطرف الشمالى ، أما النواحي الأخرى التى تكون أكثر أرض المدينة ، فتعتمد على الآبار التى لم تكن مياهها عذبة ، ويروى موسى بن طلحة أنه : لما قدم المهاجرون المدينة استنكروا الماء ، وكانت مياه الآبار للشرب والغسيل كما كانت لرى المزارع ، ونظراً لكلفة الآبار وأهمية الماء ، فقد كان ثمنه غالياً ، ويروى موسى بن طلحة أن صاحب بئر رومه كان يبيع منها القرية بمد (٤٩) .

وكانت أثمان الآبار عالية ، وخاصة بعد تزايد سكان المدينة فى عصر الخلفاء الراشدين ، فمثلاً بئر جشم فى رانونا ، وكان لرجل من غسان ، يبيع فى خلافة عمر بن الخطاب (رضى الله عنه) بثلاثين ألف درهم ، وبئر رومه اشتراها عثمان بمبلغ اختلف الرواه فيه كما سبق القول .

وقد دفعت هذه الأوضاع بعض أغنياء الصحابة إلى التبرع بالآبار ، ومن أشهرها بئر رومه الذى اشتراه عثمان بن عفان (رضى الله عنه) وقال له الرسول (ﷺ) اجعلها سقاية للمسلمين وأجرها لك ، كما تصدق أبو طلحة الأنصارى (رضى الله عنه) ببئر حاء كما سبق القول .

ومن الطبيعى أنه مع تزايد العناية بطرق الحاج عامة ، والطريق بين المدينة المنورة ومكة المكرمة خاصة ، ولا سيما فى عصرى الأمويين والعباسيين ، تزايدت العناية أيضاً بتوفير المياه فى تلك الطرق عامة وفى المدينة المنورة خاصة ، وبالمصادر إشارات كثيرة حول هذا الموضوع ومنها ، على سبيل المثال ، تسهيل الثنايا وحفر الآبار بالمدينة على أيدى عمر بن عبد العزيز (رضى الله عنه) عندما كان والياً على المدينة من قبل الوليد ابن عبد الملك .

وما أمر به المهدي في سنة ١٦١هـ / ٧٧٧م من اتخاذ المصانع في كل منهل وتجديد الأميال والبرك وحفر الركايا مع المصانع^(٥٠).

وقد أشارت المصادر التاريخية إلى منازل الطريق بين المدينة ومكة ، وما يحويه كل منزل منها من مصادر المياه والمنشآت التي أقيمت عندها أو بالقرب منها ، ولا سيما في العصرين المملوكي والعثماني .

وكانت السبل من بين تلك المنشآت المائية التي أقيمت سواء في المدينة المنورة أو في منازل الطريق بينها وبين مكة المكرمة ، ويمكن في ضوء المعطيات المتوافرة في المصادر التاريخية والوثائق ، فضلا عن بعض الأدلة الأثرية الباقية ، والمعروفة حتى الآن ، أن نتحدث عن العديد من النماذج التي أنشئت في المدينة المنورة ولا سيما خلال العصرين المملوكي والعثماني .

ومن بين هذه النماذج سبيل وبركة في مقابلة مسجد قباء في المدينة المنورة^(٥١).

ومنها ما شاهده ابن أحمد القيسي ووصفه بقوله « وبين المدينة المكرمة على يمين الطريق العين المنسوبة للنبي ﷺ ، وعليها بنيان مستدير ومنبع العين في وسطه كأنه الحوض المستطيل وتحتة سقايتان مستطيلتان وقد ضرب بين كل سقاية وبين الحوض بحاجز ويهبط إليها على أدراج وهي خمسة وعشرون درجاً ... »^(٥٢).

ويضيف القيسي فيذكر أن بالمدينة أيضاً « ... ثلاث سقايات داخل باب الحديد ينزل إليها على أدراج وماؤها معين وهي على مقربة من المسجد الشريف »^(٥٣).

وبعد أن قام القيسي بزيارة بدر (تقع حالياً إلى الجنوب الشرقي من ينبع على بعد ٨٠ كم وإلى الشرق من الجار على بعد ٢٠ كم) وصل إلى سبيل السلطان حصن (ربما كان ذلك خطأ مطبعي) وفي موضع آخر حسن (وهذا هو الأصوب) ووصف ما شاهده في ذلك الموضع بقوله « ... فيه نوائل (أكواخ) وسقاية كبيرة مبنية وعليها أحباس (أوقاف) لمن يعمرها بالماء يجلب لها على ظهور الإبل »^(٥٤).

ومن الواضح أن هذه المنطقة (بدر وما يليها) كانت تضم الكثير من الأسبله، فها هو الرحالة ابن عبد السلام الدرعي (كان مروره على هذه المنطقة عام

١٢١١هـ / ١٧٩٧م) يذكر أنه بعد مغادرة الركب لبدر ساروا حتى وصلوا إلى «سبيل ماء مبنى بين جبيلين ... وهو لخناثة بنت أمير المؤمنين محمد بن عبد الله بن إسماعيل (مولاي محمد الثالث من الأشراف العلويين بالمغرب الأقصى وكانت فترة حكمه فيما بين ١١٧١ - ١٢٠٤هـ / ١٧٥٧ - ١٧٩٠م) من قبل أبيه قد كانت لما مرت بهذا المحل حاجة دفعت مالا لسكان بدر على ذلك، فإذا قرب مجيء الحاج نقلوا إليه الماء ، ووجدناه مملوءاً أخذ منه من احتاج إليه كفايته » .

ويضيف الدرعي فيقول أنه بعد مغادرتهم لقاع البزواء وصلوا إلى سبيل محسن ، وأنه لم يكن به ماء في ذلك الوقت وفيه يقول الشاعر :

قد شكى لى بعض المحبين يوماً ظمأ الماء قلت ذا غير ممكن
كيف تشكو الظمأ وتجزع منه وبهذا السبيل أحسن محسن (٥٥)

أما مرتضى بن علوان فقد أشار في رحلته إلى سبيلين عظيمين بقوله « وفي أثناء هذا القاع - أى قاع البزواء - سبيلان عظيمان ؛ كل سبيل يشتمل على مسجد وبئر ماء وصهريج كبير عليه قبة ، لكنه خراب من تقادم الزمان وتغير الأيام، بين كل سبيل وسبيل خمس أو ست ساعات ... » (٥٦). كذلك كانت منزلة خليص تحوى « ... عين ماء وأبنية قهاوى وقد سيق الماء فى قنوات محكمات من العين يتفجر عنها فى مواضع للسقى والوضوء إلى أن يرجع الماء إلى بركة عظيمة تحت القرية وهو ماء عذب زلال ... » (٥٧).

١ - العصر المملوكى :

وفى العصر المملوكى أنشئت الأسيلة العديدة بالمدينة المنورة ومنها السبيل الذى أمر بإنشائه القاضى عبد الباسط ملحقاً بمدرسته بالمدينة المنورة ، والتي كانت تقع بالقرب من الحرم النبوى الشريف بإزاء باب السلام فى مواجهة مدرسة السلطان قايتباى (٥٨) (شكلا ٨ - ٩) .

ومنها السبيل الذى أمر بإنشائه السلطان قايتباى بربع مدرسته المشار إليها ، وكان المشرف على عمارتها الخواجه شمس الدين بن الزمن ، الذى كان مشرفاً

على عمائره بمكة المكرمة أيضاً ، وكانت المدرسة الأشرفية تقع بين بابي السلام والرحمة بالمسجد النبوي الشريف ، وفرغ من عمارتها ، وبالتالي عمارة السبيل ، في سنة ٨٨٨هـ / ١٤٨٣م^(٥٩) (شكل ١٠) .

ومنها السبيل الذي أمر بإنشائه السلطان الأشرف قانصوه الغوري (٩٠٦ - ٩٢٢هـ / ١٥٠٠ - ١٥١٦م) في ربيع الأول ٩٢١هـ / ١٥١٥م في بدر كما يستدل من نقشه الإنشائي الذي لا يزال باقياً^(٦٠) .

٢ - العصر العثماني :

كثرت الأسبلة بالمدينة المنورة خلال العصر العثماني ؛ ومنها سبيل داود باشا والي مصر (٩٤٥ - ٩٥٦هـ / ١٥٣٨ - ١٥٤٩م) من قبل السلطان سليمان القانوني ، وجاء ذكر هذا السبيل في وثيقة وقفة على النحو التالي «السبيل المستجد العمارة والإنشاء والحوض المجاور له المعد لسقي الدواب والبركة المجاورة لهما بظاهر المدينة المنورة بخط المصلي»^(٦١) .

ومنها سبيل الساقزلي الذي كان بجانب باب مدرسة الساقزلي ، التي كانت تقع ملاصقة للصور السلطاني شمال الحرم النبوي الشريف بالقرب من دار الضيافة ، وقد أمر بإنشاء المدرسة والسبيل وأوقف عليهما أوقاف كثيرة أحمد بن إبراهيم الساقزلي سنة ١١٢٥هـ / ١٧١٣م^(٦٢) .

كذلك سبيل بشير أغا الملحق بمدرسته التي أنشأها سنة ١١٥١هـ / ١٧٣٨م وكانت تقع في الركن الجنوبي الغربي للحرم النبوي الشريف ملاصقة لباب السلام وأوقف عليهما أوقافاً كثيرة^(٦٣) .

ومنها سبيل السلطان محمود الأول (١١٤٣ - ١١٦٨هـ / ١٧٤٠ - ١٧٥٤م) وقد جاء ذكره في وقف الحمودية الذي أسس سنة ١١٦٧هـ / ١٧٥٣م ، وكان هذا الوقف يضم عدداً من القرى فيما يعرف الآن بمحافظة المنوفية ضمن محافظات مصر الحالية ، وقد خصص السلطان ريع ذلك للإنفاق على عمائره في مكة والمدينة ، ومنها هذا السبيل وسييله الآخر بمكة المكرمة^(٦٤) .

ومن الأسبلة التي شاهدها الرحالة التركي أوليا جلبي في الربع الأخير من

القرن ١١هـ / ١٧م سبيل الأغا خارج باب مصر وقد نقش على نافذته الآية الكريمة رقم ٣٠ من سورة الأنبياء « وجعلنا من الماء كل شيء حي » صدق الله العظيم ، وسبيل أغادار السعادة على ناحية كبدي خاصكى سلطان ، ويضيف چلبى فيقول « كما رأيت أن هناك سبيل ماء ملحق بكل خان أو مدرسة وتجلب مياهها من ماء عين الزرقاء ، كما يوجد بها سبعة أحواض ، كما أن الآبار تنتشر حيث تمر عين الزرقاء ... » (٦٥).

ويذكر البرزنجي « وعلى يمين الخارج من هذا الباب - أى باب الرحمة - اليوم حنفية أنشأها مولانا السلطان (عبد المجيد خان) قبل عمارته للمسجد النبوي الشريف - بدأت هذه العمارة سنة ١٢٦٣هـ / ١٨٤٦م وفرغ منها سنة ١٢٧٧هـ / ١٨٦٠م - وأما السبيل الذى يقابلها والميضاة التى هناك فبناهما المبرور السلطان (أحمد خان) رحمه الله تعالى » (٦٦).

٣ - عهد محمد على باشا :

وفى عهد محمد على تم ترميم وصيانته وإصلاح مصادر المياه بالمدينة المنورة كالعيون والآبار ، ومن هذه وتلك جرى ترميم وإصلاح ١٢ عينا من أشهرها عين الزرقاء و ٤ آبار من القبة المباركة إلى البركة بمساحة واحدة ومائتى قصبية التى تبلغ أكثر من ثلاثة وعشرين ألف ذراع بالذراع الهندسى وكان الفراغ من هذه الأعمال فى ١١ ربيع الأول سنة ١٢٣٦هـ / أواخر ١٨٢٠م (٦٧) ، وهناك أعمال أخرى جاء ذكرها فى الوثائق التركية المحفوظة بدار الوثائق القومية بكورنيش النيل بمصر ، وهو الأمر الذى يستحق أن تفرد له دراسة مطولة .

٤ - أسبلة المدينة فى مطلع القرن ١٤هـ / أواخر القرن ١٩م :

ذكر على بن موسى الأسبلة الباقية بالمدينة المنورة ضمن رسالته فى وصف المدينة المنورة سنة ١٣٠٣هـ / ١٨٨٥م بقوله « وأما الأسبلة : ففى المناخة بشارع العنبرية واحد عند بيت أحمد بك ميرالاي ، وواحد عند بيت السيد جعفر الكاتب ، وعند مسجد المصلى واحد للمرحوم سليم بك الماينجى ، وواحد قديم بقرب المسجد عند بيت إمام المسجد ، وعند قرا قول - أى سجن - الخالدية واحد ،

وعند باب المصرى واحد ، وفى قرا قول باب الصغير واحد ، وفى بيت السرابليه مسكن ذا النون آغا واحد ، وفى بيت الخليفة بقية (من الواضح أن المقصود هو قباء) واحد ، وداخل المدينة المنورة عند وكالة الشريف الشدقى بن شاهين واحد وعند باب الشامى لعديلة سلطان واحد ، وواحد فى حارة الخرازين فى بيت البرهان مسكن مفتى الأحناف ، وسبيل عند باب السلام تحت الموقتخانه ، وواحد فى ديار العشرة ، وواحد عند رباط العجم لنور الدين الشهيد ، وواحد بجوار زاوية السمان ، وواحد عند باب الرحمة ، وواحد عند باب الجمعة ولا غير ذلك (٦٨) .

وعلى ضوء هذا النص المهم يتضح أن المدينة المنورة كانت لا تزال تحتفظ حتى مطلع القرن ١٤هـ / أواخر القرن ١٩م ، بنحو ١٨ سبيلا كانت موزعة ومنتشرة فى معظم أحياء المدينة سواء داخل السور أو خارجه ، فضلا عن الأسبلة التى أنشئت بالقرب من الحرم النبوى الشريف .

الفصل الثاني

الدراسة الأثرية

تهيئة:

على ضوء ما تقدم فى الدراسة التاريخية بالفصل الأول يتضح مدى حرص العديد من الخلفاء والسلاطين والملوك ، ومن سلك مسلكهم وصار على نهجهم من الأمراء والولاة ، وغيرهم من الأغنياء والموسرين وأهل الخير فضلاً عن النساء ، فى انشاء الأسبلة فى مكة المكرمة والمدينة المنورة وفى طرق الحج سواء طريق مكة - المدينة أو طريق مكة - جدة ، ولم يقف الأمر عند ذلك الحد فحسب ، بل أوقف هؤلاء الأوقاف الكثيرة المغلة ليصرف من ريعها المبرور على أوجه الصرف المختلفة ، وهو الأمر الذى كان من نتيجته دوام المنفعة واستمرارها .

وعلى الرغم من عدم بقاء هذه الأسبلة ، إلا أنه يمكن ، من خلال ما ورد من أوصاف لبعضها فى كتب التاريخ المحلى ، فضلاً عن بعض الأدلة المادية الأثرية المتمثلة فى بعض النقوش الكتابية والصور الفوتوغرافية ، أن نسلط الضوء على عمارة هذه الأسبلة سواء من حيث طرزها ومفرداتها وعناصرها المعمارية من جهة ، ونقوشها الكتابية والزخرفية من جهة ثانية .

أما أسبلة الملك عبد العزيز فلا تزال باقية ، وهو الأمر الذى ييسر دراسة طرازها ومفرداتها ونقوشها من جهة ، ومقارنتها بطراز الأسبلة السابقة ، ولا سيما أسبلة العصر العثمانى من جهة ثانية كما سنشير فيما بعد .

ومن الأسبلة العباسية والمملوكية التى جاء وصفها مفصلاً كل من سقاية العباس بن عبد المطلب (رضى الله عنه) ، وسبيل السلطان المؤيد شيخ بالحرم المكي الشريف ، وسبيل السلطان الأشرف قايتباى بمسجد الخيف بمنى ، وفيما يلى نسلط الضوء على طراز كل منها وأبرز خصائصه المعمارية وسماته الزخرفية .

المبحث الأول : من الأسبلة العباسية :

١- سقاية (سبيل) العباس بن عبد المطلب (رضي الله عنه) بالحرم
المكي الشريف : (أشكال ١٢ - ١٤ ، لوحات ١ - ٢)

يستدل من خلال ما ورد من وصف لهذه السقاية ، أنها كانت من السقايات
المتميزة في العمارة الإسلامية عامة وفي المدينتين المقدستين بالحجاز خاصة .

المرحلة الأولى : العصر العباسي الأول : ١٣٢ - ٢٣٢هـ / ٧٥٠ -
٨٤٧م

لعل أقدم وصف لهذه السقاية هو ما أورده الأزرقى عن عمارة الخليفة العباسي
محمد المهدي لها بقوله « ... وذرع طول سقاية العباس بن عبد المطلب أربعة
وعشرين ذراعاً في تسعة عشر ذراعاً ، وفيها من الأساطين في جدرانها أربع ، وفي
وسط جدر وجهها إسطوانة ، وفي جدرها في وسطه من مؤخرها إسطوانة ، وما بين
الأساطين ألواح ساج ، وطول جدرانها في السماء ثمانية أذرع ، الساج من ذلك
ستة أذرع وثمانى أصابع ، وعلى الأساطين جوائز عليها بناء ذراع وست عشرة
أصبعاً ، وعلى جدران السقاية ست وأربعون شرافة ، منها على الجدر الذى يلي
الكعبة ثلاث عشرة شرافة ، ومنها على الجدر الذى يلي المسعى ثلاث عشرة ،
ومنها على الجدر الذى يلي دار الندوة عشر ، ومنها على الجدر الذى يلي الوادى
عشر وكان ذلك عمل المهدي ... » .

ويضيف الأزرقى فيذكر « ... وكان في السقاية بابان : باب حيال الكعبة وفيه
مصراعان طولهما أربعة أذرع وعشرون أصبعاً وعرضهما ثلاثة أذرع وعشرون
أصبعاً ، والباب الثانى في الجدر الذى يلي الوادى ، طوله ثلاثة أذرع وأربعة أصابع
وعرضه ذراع ونصف وكان في السقاية ستة أحواض ، منها ثلاثة ، طول كل
حوض منها خمسة أذرع ونصف وعرض كل حوض منها ذراعان ، وطول كل
حوض منها في السماء ثلاثة أذرع ونصف ، وثلاثة أحواض طول كل حوض منها
ذراع ونصف في السماء ... ويصب في الحياض ما يجرى في قناة من رصاص

والقناة فى حجرة زمزم ... وطول قصبه القناة الرصاص من بطن حجرة زمزم أربعة أذرع ، وطول قصبه الرصاص من بطن السقاية إلى أعلى الحوض ثلاثة أذرع واثنا عشر أصبعاً ...» (٦٩) .

وعلى ذلك فإن هذه السقاية ، بتخطيطها المستطيل وما يحويه هذا التخطيط من المفردات كالأبواب والأساطين والألواح الساج والجوايز والأحواض الستة والقناة الرصاص التى كان يجرى منها الماء إلى هذه الأحواض من حجرة زمزم ، فضلاً عن الشرافات التى تعلو الواجهات الأربع ، كانت نموذجاً فريداً للسقايات (الأسبلة) المبكرة ، حيث أنه لم يتكرر فى ضوء المعطيات المتوافرة لدينا حتى الآن سواء من المصادر التاريخية أو من النماذج الأثرية الباقية فى الأقطار العربية والإسلامية .

وقد أجريت لها بضعة تغييرات ، فضلاً عن هدم الشرافات بأمر حسين بن حسن العلوى ٢٠٠هـ / ٨١٥م ، ثم لما جاء مبارك الطبرى رد الألواح الساج فى مكانها وأغلقها وأخرج البطحاء منها ، وفى خلافة الواثق بالله ، وبالتحديد سنة ٢٢٩هـ / ٨٤٣م غيرت صفة السقاية على حد قول الأزرقى (٧٠) .

المرحلة الثانية : العصر العباسى الرابع : (قبل عام ٥٨٠هـ / ١١٨٤م) وأوائل عصر المماليك الجراكسة (٨٠٧هـ / ١٤٠٤م) :

وصف الفاسى سقاية العباس فى زمنه بقوله « صفة هذه السقاية الآن بيت مربع فى أعلاه قبة كبيرة ساترة لجميعه ، والقبة من آجر معقودة بالنورة ، وفى أسفل جدرانها خلا الجنوبى شبايك من حديد تشرف على المسجد الحرام ، فى كل جهة شباك من حديد ، وفى جانبها الشمالى من خارجها حوضان من رخام مفردان ، وباب السقاية بينهما ، وفى هذا البيت بركة كبيرة تملأ من بئر زمزم ، يسكب الماء من البئر فى خشبة طويلة على صفة الميزاب متصلة بالجدار الشرقى من حجرة زمزم ويجرى الماء منها إلى الجدار المشار إليه ، ثم إلى قناة تحت الأرض حتى يخرج إلى البركة من فوارة فى وسطها ، وأحدث وقت عمرت فيه هذه القبة سنة سبع وثمانمائة (١٤٠٤م) ، وسبب عمارتها فى هذه السنة أن القبة التى كانت فى سقف هذه السقاية أكلت الأرضة (دودة الخشب) بعض الخشب الذى كان فيها فسقطت .. » .

وبضيف الفاسى فيقول « وما ذكره الأزرقى فى صفة هذه السقاية وهو يخالف هذه الصفة ولذلك تركنا ذكره هنا - أى شفاء الغرام - .. » (٧١).

ونخرج من هذا الوصف بحقيقة مهمة فحواها أن العمارة التى جرت لهذه السقاية فى سنة ٨٠٧هـ / ١٤٠٤م كانت تسبقها عمارة أخرى غير محددة التاريخ حتى الآن فى ضوء المعطيات المتوافرة ، وعلى ذلك فإنه من المرجح أن الوصف المشار إليه إنما يتعلق بهذه العمارة الأقدم غير المحددة التاريخ (٧٢) ، وبالتالى فإن العمارة التى جرت فى سنة ٨٠٧هـ / ١٤٠٤م لم تغير شىء من جوهر تخطيط السقاية ، باستثناء استبدال القبة الخشبية التى كانت تغطى السقاية - والتى أكلتها الأرضة - بقبة أخرى من الحجر المكسو بطبقة من النورة - أى الملاط أو الجص - ونضيف على ذلك فنقول أن هذا الطراز الجديد الذى صممت على أساسه سقاية العباس ، والذى عبر عنه الفاسى بأنه يخالف طرازها الذى وصفه الأزرقى ، إنما يعد من الطرز القليلة بل النادرة فى تصميم الأسبلة فى العمارة الإسلامية عامة ، فإن نماذج الأسبلة الباقية ذات القباب تعد قليلة ، ومن أشهرها على الإطلاق سبيل السلطان الأشرف قايتباى بالقدس الشريف الذى أمر بإنشائه فى بادئ الأمر السلطان المملوكى الأشرف إينال ، ثم عمره وجدهه قايتباى فى سنة ٨٨٧هـ / ١٤٨٢م (٧٣) . (لوحة ١٠) ومنها بعض النماذج المملوكية الباقية بمدينة القاهرة (٧٤) . وغير ذلك .

المبحث الثاني : من الأسبلة المملوكية :

١ - سبيل السلطان المؤيد شيخ بالحرم المكي الشريف :

كان يشغل موضع هذا السبيل خلوة بجانب البيت الذي يحوى بئر زمزم المبارك ، وكانت هذه الخلوة تشتمل على بركة تملأ من زمزم ، ويشرب منها من دخل إلى الخلوة ، وكان لهذه الخلوة باب إلى جهة الصفا ثم « سد وجعل في موضع الخلوة بركة مقبوة وفي جدارها الذي يلي الصفا زبازيب - بزبازيب - يتوطأ الناس منها على أحجار نصبت عند الزبازيب ، وفوق البركة المقبوة خلوة فيها شباك إلى الكعبة وشباك إلى الصفا وطابق صغير إلى البركة ، وكان عمل ذلك على هذه الصفة في سنة سبع وثمانمائة (١٤٠٤ م) ... » (٧٥).

ويضيف الفاسي فيذكر أنه قد تم هدم ذلك الموضع في العشر الأول من ذي الحجة ٨١٧هـ / ١٤١٤م « لما قيل من أن بعض الجهلة من العوام يستنجى هناك » وعمر بدلا من ذلك السبيل ينتفع الناس بالشراب منه ، وكان الفراغ من عمارة هذا السبيل المؤيدي في شهر رجب سنة ٨١٨هـ / ١٤١٥م .

ويصف الفاسي هذا السبيل بقوله « وصفه هذا السبيل بيت مربع فيه ثلاثة شبايك كبار من حديد فوق كل شباك لوح من خشب بصنعة حسنة : منها واحد إلى جهة الكعبة ، واثنان إلى جهة الصفا ، وتحت كل شباك حوض في داخل البيت ، وفيه بركة حاملة للماء ، وله سقف مدهون يراه من دخل السبيل ، وبابه إلى جهة الصفا ، وله رفرف خشب من خارجه مدهون ، وفوق ذلك شراريب - أى شرافات - من حجارة منحوتة ، وباطن السبيل منور ، وظاهره مرخم بحجارة ملونة ، وجاءت عمارته حسنة ... » (٧٦) . ويتضح من هذا الوصف أن السبيل المؤيدي كان على غرار الأسبلة المصرية في العصر المملوكي التي لا تزال نماذج كثيرة منها باقية في القاهرة حتى الآن ، وإذا كانت الأسبلة ذات الشبايك الثلاثة ترجع أقدم نماذجها إلى عصر السلطان المملوكي الأشرف برسباي كما أثبت ذلك نويصر في دراسته عن منشأة فيروز الساقى المؤرخة بـ ٨٣٠هـ / ١٤٢٦م (٧٧) فإن اكتشاف هذا النص الوصفي المهم للسبيل المؤيدي بالحرم المكي الشريف ، يجعلنا نرجع

بدايات ظهور شبايك التسبيل الثلاثة إلى ما قبل عصر برسباى ، بل وربما إلى ما قبل عصر المؤيد شيخ نفسه ، ومن المتوقع اكتشاف نصوص تاريخية ووثائقية تؤكد ذلك فى المستقبل بمشيئة الله تعالى .

ومن السمات الأخرى التى كان يتميز بها هذا السبيل المؤيدى بناؤه بالحجر المشهر ، وهو ما يستدل من وصف الفاسى « وظهره مرخم بحجارة ملونة » كما كانت تتوج واجهاته شرافات حجرية منحوتة يوجد أسفلها رفرف خشبى ذو نقوش زخرفية ملونة ، وهو ما يستدل من وصف الفاسى « وله رفرف خشبى من خارجه مدهون ، وفوق ذلك شراريب من حجارة منحوتة » كذلك كان يسقف حجرة السبيل سقف خشبى ذو نقوش زخرفية ملونة .

٢ - سبيل السلطان الأشرف قايتباى بمسجد الخيف بمنى :

أمر بإنشاء هذا السبيل السلطان الأشرف قايتباى فى سنة ٨٧٤هـ / ١٤٦٩م كما سبق القول ، وقد وصفه النجم عمر ابن فهد (ت ٨٨٥هـ / ١٤٨٠م) بعد إنشائه بأحد عشر عاماً بقوله « ... وبنى سبيل ملاصق للمسجد على يمين الداخل من باب المسجد بواجهة مبنية من الرخام الأصفر المنحوت المحكم العمل ، تحته صهريج كبير برسم الماء ، وعمل بالسبيل المذكور طاقات من الرخام ، يتناول من الطاقات المذكورة الماء المعد للشرب ، وبالسبيل أربعة شبايك كبار من جهاته الأربع مفروشة أرض السبيل المذكور بالرخام الأصفر ، وبه بئارة يستقى منها الماء من الصهريج المذكور على حوضه ، وبالسبيل المذكور خزانة حاصل لآلات السبيل المذكور ، وللسبيل المذكور بابان أحدهما من الطريق والآخر من داخل المسجد ... » .

ويضيف النجم عمر ابن فهد فيذكر « واستجد صهريج خارج المسجد ، وبنى دبل كبير له محكم مبنى بالنورة مدلوك يتوصل منه الماء إلى الصهريج القديم الذى هو داخل المسجد وحفرت بئر هناك ، كانت مطوية ، مقابل باب المسجد بالقرب منه ، وببيض جميعه باطنا وظاهراً وبرق جميع سطحه بالنورة ... » (٧٨) .

ويستدل من هذا الوصف أنه كانت لهذا السبيل أربع واجهات مبنية بالرخام الأصفر المنحوت محكم العمل ، بكل واجهة منها شباك كبير ، فضلا عن طاقات من الرخام يتناول منها الناس الماء المعد للشرب ، وله بابان أحدهما يطل على الشارع والآخر على المسجد ، وزود كذلك بخزانة (حاصِل) لحفظ أدوات التسبيل المختلفة وفرشت أرضيته بالرخام الأصفر .

ومن السمات التي كان ينفرد بها هذا السبيل هي أنه كان يشتمل على أربعة شبايك للتسبيل ، وتتفق مع ماذهب إليه الحارثي بقوله « وهذا مثال نادر لم يتكرر في الحجاز أو في مصر في ذلك العصر - أي العصر المملوكي - ... » (٧٩) .

أما الصهريج المبنى أسفل حجرة السبيل ، فقد كان يصل إليه الماء من الصهريج المستجد خارج المسجد عبر قناة محكمة مبنية بالنورة ، وبالقرب من هذا الصهريج المستجد أعيد حفر بئر ، كانت مطوية ، مقابل باب المسجد .

ومن السمات التي كان ينفرد بها هذا السبيل أيضاً ، تلك الطاقات الرخام التي يتم من خلالها تناول الماء ، ويذكر الحارثي أن الطاقات مصطلح تعرف به أحواض التسبيل في الحجاز (٨٠) .

وإذا كان صهريج مسجد الخيف تجرى إليه المياه من الصهريج المستجد والبئر القريبة منه كما سبق القول ، فإن هناك أسئلة أخرى كانت تعتمد صهاريجها على مياه الأمطار والسيول ، ومنها السبيل الملحق بمدرسة القاضي عبد الباسط بمكة المكرمة ، حيث كان ماء المطر المتساقط على سطح الحرم المكي الشريف يتجمع في مواضع معينة ، ومنها ينتقل بواسطة أقصاب (مواسير أو أنابيب) مغمية في الجدران إلى الصهريج (٨١) .

ومن المعروف أن تخطيط غالبية صهاريج الأسبلة متشابه إلى حد كبير ، حيث تتكون من مساحة مستطيلة أو مربعة تقسم إلى أروقة متقاطعة تسقف بالأقبية أحياناً (شكل ٢١) أو بالعقود المقالية غالباً ، أي القباب الضحلة المقامة على مناطق انتقال من المثلثات الكروية ، بواقع مثلث بكل ركن من الأركان الأربعة (شكل

(٢٢) ، ومنها صهريج مسجد نمرة ٨٧٤هـ / ١٤٦٩م ، وقد وصفه النجم عمر ابن فهد بقوله « وحفرت بالمسجد المذكور صهريج عظيم يتوسط المسجد المذكور طوله عشرون ذراعاً من شرقيه إلى غربيه ، وسعته خمسة أذرع بالعمل ، بداخله بوائك يعلوها ثلاث مقالي وقنطرتان وله منزلان وفم بوسطه يستقى منه الماء ، وارتفاع الصهريج المذكور ستة أذرع بالعمل ، وعملت قناة كبيرة آتية من خارج المسجد متصلة بالصهريج المذكور ، للقناة المذكورة مصفاة من خارج المسجد يجتمع فيها الماء ، ويجرى صافيا منها في القناة المذكورة إلى الصهريج المذكور مما يتحصل من ماء السيول » (٨٢) .

وكل من صهريجي السبيلين اللذين شاهدهما مرتضى بن علوان وقد سبقت الإشارة إليهما .

وبعض الأسبلة الأخرى كانت ذات واجهة واحدة ، وبالتالي شباك واحد للتسبيل ، ومنها السبيل الملحق بالمدرسة الباسطية بمكة المكرمة (شكل ١١) ، ومنها أسبلة ذات واجهتين وبالتالي شباكين ، مثل السبيل الملحق بالمدرسة الباسطية بالمدينة المنورة ، وسبيل مدرسة السلطان قايتباي بمكة المكرمة (٨٣) (أشكال ٥ - ٩) .

وهناك من الدلائل ما يشير إلى أن سبيل المدرسة الباسطية بمكة المكرمة ، كان يتفرد بوجود حوض حجري كبير بصدرة ، ومنه تصل المياه إلى حوض التسبيل أسفل شباك السبيل (٨٤) (أشكال ١ - ٤ ، ١١) .

المبحث الثالث : أسبلة العصر العثماني :

أما أسبلة العصر العثماني ، السابق الإشارة إليها ، فإنه من المرجح أن غالبيتها كانت تضمم وفق الطراز المحلى السائد فى مكة والمدينة ، مع إضافة بعض السمات التى ينفرد بها الطراز العثماني ، والتى كان لها صدها فى الأقطار العربية خلال العصر العثماني ، ومنها مكة المكرمة والمدينة المنورة . وقبل أن نتحدث عن هذه السمات ، يمكن القول أن وسائل تغذية الأسبلة بالمياه كانت على نفس النمط السابق الإشارة إليه ، فبعض الأسبلة كانت تستمد مياهها من قنوات المياه المتصلة بالبرك والعيون أو الآبار ، ومنها سبيل السلطان سليمان القانوني بجوار سور باب المعلاة ، وكان يستمد مياهه من قناة عين عرفة وعين حنين ، كذلك كان سبيل السلطان سليمان الآخر بالقرب من المروة ، يستمد مياهه من قناة المياه المتجهة إلى بركة ماجن .

أما سبيل سنان باشا بالتنعيم فكان يجرى إليه الماء من بئر بعيدة ثم يصب فى قناة مبنية بالجص والنورة ، وبعض الأسبلة الأخرى كانت مزودة بصهاريج أسفلها كما سبق القول .

أما السمات العثمانية التى أضيفت على عمارة السبيل فى مكة والمدينة فتمثل ، فى ضوء المعطيات المتوافرة فى المصادر ، فى الحاق الجشومات بالأسبلة من جهة ، أو فى إنشاء جشومات مستقلة من جهة ثانية . وقد أشارت المصادر العربية إلى هذه الجشومات بالحنفيات ، وقد ظن البعض أنها كانت ميضآت فحسب^(٨٥) ، ولكن الواقع أنها كانت تؤدى الغرضين معا - أى الشرب والوضوء - سواء كانت مستقلة أو ملحقة ، ومنها سبيل قبة مقسم بالأبطح ، إذ ركب فى جدرانها بزابيز من نحاس ليشرّب منها الناس كما سبق القول .

ومنها سبيل السلطان مراد الذى كان يقع على يسار الخارج من المسجد الحرام إلى الصفا ، والذى أضيفت إليه حنفية (جشمة) للوضوء ، وأضيفت مثلها إلى مدرسة السلطان قايتباي وذلك لصق جدار المدرسة من جانب السوق ، بالقرب من باب السلام الصغير كما سبق القول .

ومنها چشمة السلطان عبد المجيد الأول ، التي كانت على يمين الخارج من باب الرحمة بالمسجد النبوي الشريف ، وهي چشمة مستقلة أشار إليها البرزنجي بمصطلح حنفية كما سبق القول .

ومما له دلالة أن مثل هذه الجشومات قد عرفت في مصر العثمانية ، وأضيفت إلى كثير من الأسبلة ؛ سواء كانت مصممة على الطراز المصرى المحلى ، أو على الطراز العثمانى الوافد ، وأطلقت عليها الوثائق المختلفة مصطلح السبيل المصاصة بعدة صيغ متقاربة^(٨٦) .

ومن الأسبلة المتميزة ، بل المتفردة في عمارتها وهيئتها ، سبيل منى الذى أنشئ في سنة ١٣٤٠هـ / ١٩٢١ - ١٩٢٢م (لوحة ٣) كما يستدل من صورتين نشرهما صاحب مرآة الحرمين^(٨٧) ، ومنهما يتضح مدى العناية الفائقة التي بذلت في بنائه سواء من حيث هيئته المستقلة غير المسبوقة أو من حيث كتلة مدخله البارز ، أو من حيث بنائه بالحجر المشهر ، أو من حيث مفرداته وعناصره المعمارية من الأحواض والدخلات المعقودة والعقود والدعامات المسدسة وما يعلوها من الأعمدة المدمجة في الأركان ، أو من حيث حلياته ونقوشه الكتابية والزخرفية مثل البناء بالحجر المشهر والشرفات التي تتوج واجهات السبيل ، ومن النقوش الكتابية التي أمكن قراءتها من خلال الصورة الفوتوغرافية الآية القرآنية الكريمة « وسقاهم ربهم شرابا طهوراً » ومما له دلالة أن هذه الآية الكريمة شاهدها أوليا جليبي على بعض أسبلة المدينة المنورة^(٨٨) .

المبحث الرابع : أسبلة الملك عبد العزيز :

أما أسبلة الملك عبد العزيز الثلاثة فى الطريق بين مكة وجدة - وهى سبيل بئر أم القرون وسبيل حذاء وسبيل بئر المقتلة - فقد صمم كل منها على شكل حوض مستطيل له فتحات للسقيا وسقف بقبو ، ويعلو واجهة كل منها نقش إنشاء مؤرخ بسنة ١٣٦١هـ / ١٩٤٢م ، وقد جاء تصميم هذه الأسبلة يسيراً فى تكوينه ، ومتفقاً مع إمكانيات البيئة المحلية من حيث المناخ والمواد الخام المتوفرة فى المنطقة كأحجار البازلت غير المشذبة والآجر والثورة والفخار وتراب الفحم (أشكال ١٧ - ٢٠ ، لوحات ٤ - ٩) .

ولما كان هذا الأسلوب قد سبق ظهوره فى تصميم بعض الأسبلة العثمانية فى الطريق بين مكة وجدة ومنها سبيل بئر الحديدية وسبيل بئر أم الجود السابق الإشارة إليهما ، ولذلك انتهى غباشى فى دراسته إلى القول ، أن تصميم أسبلة الملك عبد العزيز قد جاء « متأثراً بأسبلة العثمانيين على الطريق بين مكة وجدة ، لقصر الفترة الزمنية بين نهاية حكم العثمانيين للحجاز وبداية حكم الملك عبد العزيز له ، حيث إن حكم العثمانيين انتهى عام ١٣٣٤هـ / ١٨١٦م وبدأ حكم الملك عبد العزيز عام ١٣٤٣هـ / ١٩٢٤م ، مما يجعلنا نرجح احتمال أن بناء الأسبلة تم على يد معماريين سبق لهم العمل فى العصر العثمانى » (٨٩) .

ورغم ذلك فإنه من الملاحظ وجود نسق جديد فى تصميم أسبلة الملك عبد العزيز الثلاثة ولا سيما من حيث اختلاف طريقة التسقيف ، فضلاً عن النقوش الكتابية بواجهات الأسبلة ، وهو الأمر الذى يجعل لهذه الأسبلة الثلاثة طابعاً خاصاً رغم بساطة تكوينها .

أما سبيل المعابدة فيتميز بأنه يتوج واجهته بوابة كبيرة معقودة ، كما أن به خمس فتحات للسقيا (٩٠) .

الخاتمة

نما تقدم يتضح أن الأسبلة قد عرفت في العمارة الإسلامية عامة وفي المدينتين المقدستين بالحجاز والطرق التي تصل بينهما خاصة منذ صدر الإسلام ، وذلك بفضل تعاليم الدين الإسلامي وتأسيساً بسنة الرسول (ﷺ) فعندما اشترى عثمان بن عفان (رضى الله عنه) بئر رومة بعقيق المدينة المنورة قال له الرسول الكريم : اجعلها سقاية للمسلمين وأجرها لك وكذلك فعل عدد من الصحابة من شراء الآبار وتسبيل مائها في سبيل الله ، ولم يلبث أن تطور الأمر خلال عصر الخلفاء الراشدين ؛ إذ بنيت أبنية خاصة بتوفير المياه وتسبيلها في الطريق بين مكة والمدينة في عهد عمر بن الخطاب (رضى الله عنه) وقد عرفت هذه الأبنية بالسقايات ، وبلغ ما أنشئ منها حتى الربع الأخير من القرن ٣هـ / ٩م بمكة المكرمة وحدها نحو مائة سقاية .

ولم تلبث هذه السقايات أن انتشرت بدرجة كبيرة منذ العصر الأيوبي وخلال العصرين المملوكي والعثماني وقد اشتهرت بالأسبلة .

ورغم اندثار الأسبلة في المدينتين المقدستين بالحجاز ، إلا أنه تم التوصل ، من خلال ما ورد في المصادر التاريخية ، وبصفة خاصة كتب التاريخ المحلي وكتابات الرحالة ، فضلاً عن بعض الأدلة الأثرية ، إلى استخلاص بعض الحقائق عن طرز هذه الأسبلة سواء من حيث عمارتها وتخطيطها أو من حيث مفرداتها وعناصرها المعمارية أو من حيث نقوشها الكتابية والزخرفية ، وهو الأمر الذي كان لا يختلف كثيراً عن النماذج المعاصرة ، وبصفة خاصة مصر والشام خلال العصرين المملوكي والعثماني ، وهو ما يمكن أن نلاحظه كذلك في غالبية الآثار المعمارية الباقية في طريقي الحج الشامي والمصري ، والتي ترجع إلى هذين العصرين أيضاً على أن ذلك لا ينفي وجود سمات خاصة ونمط محلي في كثير من المفردات والعناصر والتفاصيل ، معمارية كانت أم زخرفية .

وكانت هذه الأسبلة تستمد مياهها من الآبار والبرك والعيون أو مياه الأمطار والسيول بواسطة قنوات مبنية محكمة متقنة ، أو أقصاب (مواسير أو أنابيب) مغيبة

فى الجدران ، وبعضها زودت بصهاريج ، وفى هذه الحالة كان يوجد صهريج واحد غالباً أو صهريجان أحياناً كما سبق القول .

أما حجرات الأسبلة فكانت مستطيلة أو مربعة وتزود بالشبايك سواء شباك واحد مثل سبيل المدرسة الباسطية بمكة المكرمة ، أو شباكان مثل سبيل مدرسة قايتباى بمكة المكرمة وسبيل المدرسة الباسطية بالمدينة المنورة ، وكانت توجد بأرضية هذه الشبايك الأحواض سواء كانت من الحجر أو الرخام ومما له دلالة هنا ما انفرد به سبيل المدرسة الباسطية بمكة المكرمة من وجود حوض حجرى فى صدر حجرة التسبيل تصل منه المياه إلى الحوض أسفل شباك السبيل . ومن الملاحظ كذلك أن غالبية الشبايك كانت مسامته للجدران ، كما هو الحال فى غالبية الأسبلة المملوكية الباقية بالقاهرة ، وعلى ذلك فإن ما وجد فى كل من شباكى سبيل الباسطية بالمدينة المنورة من وضع هذه الشبايك فى دخلات معقودة ، إنما يعد استثناء لهذه القاعدة وخروجاً عن المألوف ، ولهذا الاستثناء سابقة فى أسبلة القاهرة المملوكية ، وهو ما نراه فى سبيل مدرسة جمال الدين الاستادار بحى الجمالية بالقاهرة ٨١١هـ / ١٤٠٨م .

ومن الأسبلة المهمة سبيل المؤيد شيخ بجوار زمزم بالحرم المكى الشريف ، والذى يعد أقدم نموذج معروف ، فى ضوء المعطيات التاريخية والوثائقية والآثارية المتوافرة بين أيدينا حتى الآن ، للأسبلة ذات الشبايك الثلاثة فى العمارة الإسلامية عامة وفى الحجاز ومصر خاصة .

كذلك فإن وجود الشبايك الأربعة بسبيل قايتباى بمسجد الخيف بمنى ، يجعل من هذا السبيل مثالا نادراً ؛ إذا لا توجد له نماذج سابقة ، بل وحتى أواخر العصر المملوكى فى الحجاز ومصر والشام فى ضوء المعطيات التاريخية والوثائقية والآثارية المتوافرة بين أيدينا حتى الآن .

أما الأسبلة العثمانية التى أنشئت فى مكة المكرمة والمدينة المنورة ، فإنه من المرجح أنها لم تختلف كثيراً عن الأسس التى كانت معروفة ومتبعة قبل العصر العثمانى ، مع إضافة بعض السمات والخصائص المميزة للسبيل التركى العثمانى

فى الأناضول ، ومن أهمها الجشحات ، والتي عبرت عنها المصادر التاريخية بالحنفيات ، وكانت عبارة عن دخلات تزود بأحواض يصل إليها الماء من خلال بزبوز (صنبور أو حنفية) واحد أو أكثر مثبت فوق منتصف الحوض ، وكانت هذه الجشحات تبنى إما مستقلة مثل حنفية السلطان عبد المجيد التي كانت على يمين الخارج من باب الرحمة بالمسجد النبوى الشريف ، أو تلحق بالأسبلة غالباً ، وذلك عن يمين أو يسار شبايك التسبيل أو كلاهما ، ومنها الحنفية الملحقة بسبيل السلطان مراد الذى كان يقع على يسار الخارج من المسجد الحرام إلى الصفا ، وتلحق بواجهات العماير الدينية أحياناً ، ومنها الحنفية التي ألصقت فى جدار مدرسة قايتباى من جانب السوق بالقرب من باب السلام الصغير ، وذلك فى عهد السلطان مراد فى سنة ٩٩٥هـ / ١٥٨٦م .

وكانت هذه الجشحات تستخدم مياهها للوضوء والشرب فى ذات الوقت كما سبق القول .

وبالنسبة إلى سبيل منى ١٣٤٠هـ / ١٩٢١ - ١٩٢٢م فنعتقد أنه كان خاتمة رائعة لعمارة الأسبلة الإسلامية فى الأقطار العربية عامة وفى المدينتين المقدستين بالحجاز خاصة ، إذ حوى خلاصة الكثير من العناصر والمفردات والتفاصيل التي قل أن تجتمع فى سبيل واحد .

كذلك فإنه يتضح من خلال المعطيات التاريخية المتوافرة مدى العناية التي بذلت فى عمارة هذه الأسبلة من حيث مادة بنائها بالحجر أو الرخام أو من حيث كسوة أرضياتها بالحجر أو الرخام أيضاً ، أو من حيث مفرداتها من الأبواب والمصاريع والأسقف الخشبية ذات النقوش الزخرفية المدهونة والملونة ، والأسقف الحجرية (القباب أو الأقبية وأحياناً مجاديل حجرية كما هو الحال فى أحد الأسبلة العثمانية فى الطريق بين مكة وجدة ، والتي تأثرت بها عمارة أسبلة الملك عبد العزيز بنفس الطريق كما سبق القول) والرفارف والشرافات ، وليس أدل على هذه العناية الفائقة من وصف هذه الأسبلة فى المصادر التاريخية بأنها كانت عظيمة فى بنائها وفرشها ، أو من حيث نقوشها الكتابية سواء التي نظمت شعراً - كما هو

الحال فى سبيل السلطان مراد الذى كان على يسار الخارج من المسجد الحرام إلى الصفا - أو تلك التى اقتصرت على الآيات القرآنية - كما هو الحال فى سبيل منى أو الأسبلة التى شاهدها أوليا جلبي فى المدينة المنورة - أو النقوش الإنشائية - كما هو الحال فى سبيل الغورى بيدر وأسبلة الملك عبد العزيز على الطريق بين مكة وجدة والعديد من الأسبلة التى ذكرها الفاسى وأشار إلى نقوشها الإنشائية - ومما له دلالة فى هذا الصدد أن النقوش الإنشائية كانت لا تخلو فى كثير من الأحيان من الاستشهاد بالآيات القرآنية ، غير أنه تعودنا الأدلة التى تؤكد ذلك فى أسبلة الحجاز لاندثارها .

ولا تفوتنا الإشارة إلى أن سقاية (سبيل) العباس بن عبد المطلب (رضى الله عنه) بالحرم المكى الشريف كانت تمثل طرازاً فريداً ونادراً فى عمارة الأسبلة الإسلامية عامة وفى الحجاز خاصة سواء فى مرحلة عمارتها الأولى فى عهد الخليفة المهدي العباسى ، أو فى مرحلة عمارتها الثانية التى شاهدها ووصفها ابن جبير ٥٨٠هـ / ١١٨٤م .

كذلك يجب ألا ننسى ذلك الطابع الخاص الذى يميز أسبلة الملك عبد العزيز الثلاثة فى الطريق بين مكة وجدة ، رغم بساطة تكوينها .

وبعد ، فإذا كنت قد وفقت من خلال هذه الدراسة فيما قصدت إليه فله الحمد وهو من وراء القصد خير معين ، وإن كنت قد قصرت ، فحسبى أن تكون هذه الدراسة ، لبنة صغيرة فى مجال دراسة العمارة الإسلامية عامة والعمارة الحجازية فى مكة المكرمة والمدينة المنورة خاصة .

هوامش الكتاب

- (١) الباشا ، حسن ، مدخل إلى الآثار الإسلامية ، القاهرة ، ط ٢ ، (١٩٩٠م) ، ص ١٦٣ ؛
الكحلاوى ، محمد محمد ، السقايات المغربية بمدينة فاس ومراكش ، دراسة أثرية
مقارنة مع الأسبلة المملوكية بالقاهرة ، مجلة كلية الآداب بقنا ، جامعة جنوب الوادى ،
العدد الرابع ، (١٩٩٥م) ، ص ٣١٩ ؛ (ومما له دلالة أن لنا على هذا البحث مآخذ
وملاحظات نقدية علمية فى دراسة لاحقة بمشيئة الله تعالى).
- MOSTAFA, S. L., The Cairene sabil : form and Meaning, Muqarnas, vol,
6, Leiden, Brill, E. J. (1989), P. 34 .
- (٢) عثمان ، محمد عبد الستار ، أسبلة القاهرة المملوكية ، مجلة المتحف العربى ، السنة ٢ ،
العدد ٣ ، الكويت (جمادى الأولى - رجب ١٤٠٧هـ / يناير - مارس ١٩٨٧م) ،
ص ٨٦ .
- (٣) أمين ، محمد محمد ، الأوقاف والحياة الاجتماعية فى مصر عصر سلاطين المماليك ،
القاهرة (١٩٨٠م) ، ص ص ٢٦٢ - ٢٦٣ ؛ عثمان ، نظرية الوظيفة بالعمائر الدينية
المملوكية الباقية بمدينة القاهرة ، الإسكندرية ، دار الوفاء ، (٢٠٠٠م) ، ص ٣٤٧ ؛
أبو رحاب ، محمد السيد ، مدارس المغرب الأقصى فى عصر بنى مرين ، رسالة ماجستير ،
غير منشورة ، آداب سوهاج جامعة جنوب الوادى (١٩٩٩م) ، ص ٣٧٤ .
- (٤) الحداد ، محمد حمزة ، الطراز المصرى لعمائر القاهرة الدينية خلال العصر العثمانى ،
رسالة دكتوراه ، غير منشورة ، كلية الآثار - جامعة القاهرة ، (١٩٩٠م) ، ص ٧١٧ ؛
السلطان المنصور قلاوون ، القاهرة ، (١٩٩٣م) ، ص ص ٥٤ - ٥٥ .
- (٥) الحداد ، عمائر القاهرة الخيرية فى العصر العثمانى ، دراسة تحليلية مقارنة ، المجلة التاريخية
المصرية ، (قيد النشر) ، وفيه دراسة تحليلية مطولة عن المصطلح من خلال المعاجم
اللغوية ووثائق الوقف والمصادر التاريخية فضلا عن النقوش الإنشائية .
- (٦) مبارك ، على باشا ، ت ١٣١١م / ١٨٩٣م ، الخطط التوفيقية الجديدة لمصر القاهرة
ومدنها وبلادها القديمة والشهيرة ، ج٦ ، القاهرة ، ط ٢ ، (١٩٨٧م) ، ص ١٦٦ .
- (٧) ابن أحمد الفراهيدى ، أبى عبد الرحمن الخليل ، ت ١٧٥هـ / ٧٩١هـ ، كتاب العين ،
ج ٧ ، تحقيق مهدى الخزومى وإبراهيم السامرائى ، بيروت (١٤٠٨هـ / ١٩٨٨م) ، ص
٢٦٣ .

(٨) الفاسي ، تقى الدين محمد بن علي ، ت ٨٣٢هـ / ١٤٢٨م ، شفاء الغرام بأخبار البلد الحرام ج١ ، تحقيق عمر عبد السلام تدمري ، بيروت (١٩٨٥م) ، ص ص ٥٣٨ - ٥٣٩ .

(٩) انظر ، علي سبيل المثال ، الحجري ، الحاج محمد بن أحمد ، مساجد صنعاء عامرها وموافيها ، بيروت ، ط ٢ ، (١٩٧٧م) ، ص ص ٣٠ - ٣١ .

(١٠) ومن أهمها النقش الإنشائي للسبيل الملحق بخانقاة وقبة السلطان الأشرف قانصوه الغوري على رأس شارع الغورية بالقاهرة ٩٠٩ - ٩١٠هـ / ١٥٠٣ - ١٥٠٤م .

(١١) العلي ، صالح أحمد ، الحجاز في صدر الإسلام ، دراسات في أحواله العمرانية والإدارية، بيروت (١٩٩٠م) ، ص ص ١٣١ ، ٢٠٢ ، ٢٠٤ .

(١٢) ابن شبة ، أبو عمر بن شبة النميري البصري ، ت ٢٦٢هـ / ٨٧٥م ، تاريخ المدينة المنورة ، ج١ ، تحقيق فهد شلتوت ، جدة (١٣٩٩هـ / ١٩٧٩م) ، ص ١٥٥ .

(١٣) ابن شبة ، تاريخ المدينة ، ج١ ، ص ص ١٥٦ - ١٦٢ ؛ ابن سعد ، محمد بن سعد كاتب الواقدي ، ت ٢٣٠هـ / ٨٤٤م ، الطبقات الكبرى ، ج١ ، دراسة وتحقيق محمد عبد القادر عطا ، بيروت ، دار الكتب العلمية (١٤١٠هـ / ١٩٩٠م) ، ص ص ٣٩٠-٣٩٣ ، البرزنجي ، جعفر بن إسماعيل المدني ، ت ١٣١٧هـ / ١٨٩٩م ، نزهة الناظرين في تاريخ مسجد سيد الأولين والآخرين ، تحقيق وتعليق أحمد سعيد بن سلم ، المدينة المنورة ، مكتبة بن سلم ، القاهرة ، مكتبة الرفاعي ، ط ٢ (١٤١٨هـ / ١٩٩٨م) . ص ٢٨٦-٢٩٢ .

(١٤) العلي ، الحجاز ، ص ١٥٢ ، وبالإضافة إلى الآبار عرفت مكة أيضاً الصهاريج ، وقد ورد ذكر الكثير منها في المصادر التاريخية ، وحسبنا أن نشير إلى ما ذكره محمد صادق باشا في عام ١٣٠٢هـ / ١٨٨٤م بقوله « وفي خارج البلد وفي بيوتها صهاريج مبنية نحو ثمانمائة تجتمع فيها مياه الأمطار وتغلق إلى وقت الحج للتجارة فيربحون فيها ربحاً جسيماً ... » .

صادق باشا ، محمد ، ت ١٣٢٠هـ / ١٩٠٢م ، كوكب الحج في سفر الحمل بحراً وسيره براً ، بولاق ، المطبعة الأميرية (١٣٠٣هـ / ١٨٨٥م) وقد أعيد نشره ضمن كتاب الرحلات الحجازية لمحمد صادق باشا ، إعداد وتحرير محمد همام فكري ، بيروت ، بدر للنشر (١٩٩٩م) ص ص ١٧٨ - ١٧٩ .

(١٥) ابن سعد ، الطبقات الكبرى ، ج٣ ، القاهرة (١٣٥٨هـ / ١٩٣٩م) ص ٢٠٣ ، ٣٠٦ ، ط بيروت (١٤١٠هـ / ١٩٩٠م) ، ص ٢٣٢ .

- (١٦) الطبرى ، أبى جعفر محمد بن جرير ، ت ٣١٠هـ / ٩٢٢م ، تاريخ الرسل والملوك ، ج٤ ، تحقيق محمد أبو الفضل إبراهيم ، القاهرة ، (١٣٨٤هـ / ١٩٦٤م) ، ص ٦٩ .
- (١٧) الشافعى ، أبى عبد الله محمد بن إدريس الشافعى ، ت ٢٠٤هـ / ٨١٩م ، كتاب الأم ، ج٣ ، بولاق (١٣٢١هـ / ١٩٠٣م) ص ٢٧٩ .
- (١٨) طراوة ، حجازى حسن على ، مظاهر الإهتمام بالحج والحرمين الشريفين فى العصر الأموى ، القاهرة (١٤٢٣هـ / ٢٠٠٣م) ، ص ١٨٥ - ٢٠٣ .
- (١٩) الفاكهى ، أبى عبد الله محمد بن إسحاق ، من علماء ق ٣هـ / ٩م ، أخبار مكة فى قديم الدهر وحديثه ، ج٣ ، تحقيق عبد الملك بن دهيش ، مكة المكرمة (١٤٠٧هـ / ١٩٨٧م) ، ص ٩٧ ، الفاسى ، شفاء ، ج١ ، ص ٣٧ .
- (٢٠) الدرعى ، ابن عبد السلام ، ملخص رحلتى ابن عبد السلام الدرعى المغربى ، عرض وتلخيص حمد الجاسر ، الرياض ، ط ٢ ، (١٤٠٣هـ / ١٩٨٣م) ، ص ١٢٧ .
- (٢١) الأزرقى ، أبى الوليد محمد بن عبد الله ، ت بعد ٢٤٧هـ / ٨١٦م ، أخبار مكة وما جاء فيها من الآثار ، مجلد ١ ، تحقيق رشدى الصالح ملحس ، مكة المكرمة ، ط ٨ ، (١٤١٦هـ / ١٩٩٦م) ، ص ص ١٠٤ - ١٠٥ ، الفاسى ، شفاء الغرام ، ج١ ، ص ٤١٦ ؛ ابن ظهيرة ، محمد بن محمد بن أبى بكر القرشى المخزومى ، ت ٩٨٦هـ / ١٥٧٨م ، الجامع اللطيف فى فضل مكة وأهلها وبناء البيت الشريف ، تحقيق على عمر ، القاهرة (١٤٢٣هـ / ٢٠٠٣م) ، ص ١٩١ .
- (٢٢) الأزرقى ، أخبار مكة ، ج٢ ، ص ٢٧٢ .
- (٢٣) الفاسى ، شفاء الغرام ، ج١ ، ص ٤١ ، ومما له دلالة أن هذا السبيل قد ظل باقياً ومعروفاً حتى القرن ١٣هـ / ١٩م كما يستدل من مشاهدات الرحالة ومنهم ابن أحمد القيسى فى رحلته ١٠٤٠ - ١٠٤٢هـ / ١٦٣٠ - ١٦٣٣م حيث قال « ... ثم لسبيل الجوخى قريب من العمرة فيه نوازل (أكواخ) للقهوة فى أيام الحج » .
- ابن أحمد القيسى ، أبى عبد الله محمد الشهير بالسراج الملقب بابن مليح ، أنس السارى والسارب من أقطار المغرب إلى منتهى الآمال والمآرب سيد الأعاجم والأعارب ١٠٤٠ - ١٠٤٢هـ / ١٦٣٠ - ١٦٣٣م ، تحقيق محمد الفاسى ، فاس (١٣٨٨هـ / ١٩٦٨م) ، ص ٧٦ ، ومنهم أبو القاسم الزيانى - وكانت رحلته لأداء الفريضة والزيارة عام ١١٦٩ - ١١٧٠هـ / ١٧٥٥ - ١٧٥٦م - حيث قال « ثم سرنا إلى سبيل الخوجى (والصواب الجوخى) المعروف ورأينا جنان مكة دائية القطوف .. » الزيانى ، أبو القاسم ، (ت ١٢٤٩هـ / ١٨٣٣م) الترجمانة الكبرى فى أخبار المعمور برأ وبحراً ، تحقيق عبد

الكريم الفيلاي ، الرباط (١٤١٢هـ / ١٩٩١م) ص ٢٣٠ ، أما محمد صادق باشا فقد وصف هذا السبيل في عام ١٢٩٧هـ / ١٨٨٠م بقوله « وهو مبنى من قديم على يسار الطريق ، إلا أنه الآن خرب ، وكان يملأ من بحر الباشا الآتية - أى التى سيأتى ذكرها - .. ، صادق باشا ، دليل الحج للوارد إلى مكة والمدينة من كل فج ، ضمن كتاب الرحلات الحجازية السابق الإشارة إليه ، ص ٢٩٥ .

(٢٤) الفاسى ، شفاء الغرام ، ج١ ، ص ٥٤٠ .

(٢٥) غباشى ، عادل محمد نور ، المنشآت المائية لخدمة مكة المكرمة والمشاعر المقدسة فى العصر العثمانى ، دراسة حضارية ، رسالة دكتوراه ، غير منشورة ، مكة المكرمة ، جامعة أم القرى (١٤١٠هـ / ١٩٨٩م) ، ص ١٠٤ .

(٢٦) الفاسى ، شفاء الغرام ، ج١ ، ص ٥٤٠؛ أما عن المكين الذى أشار إليه الفاسى فهو يركوت بن عبد الله الحبشى الشهير بالمكين (ت ٨٣٠هـ / ١٤٢٦م) وكانت له فى طريق مكة ومنى وعرفات والتنعيم « آثار حسنة حفرها وأنشأها وحدائق » وأيضاً بذل أمواله فى سبيل للمعتمرين دون سبيل الجوخى وحوض للبهائم ، وذلك فى طريق المعتمرين فى سنة ثمان وثمانمائة وصهاريج بالتنعيم .

النجم عمر ابن فهد ، نجم الدين عمر بن فهد الهاشمى المكى ، ت ٨٨٥هـ / ١٤٨٠م ، الدر الكمين بذيل العقد الثمين فى تاريخ البلد الأمين ، ج١ ، دراسة وتحقيق عبد الملك بن دهيش ، ص ٦٥٥ - ٦٥٦ .

(٢٧) الفعر ، محمد فهد ، تطور الكتابات والنقوش فى الحجاز منذ فجر الإسلام حتى منتصف القرن السابع الهجرى ، جدة (١٤٠٥هـ / ١٩٨٤م) ، ص ص ٣٢٣ - ٣٢٨ ، لوحة ٦١ .

(٢٨) ابن خلكان ، أبى العباس شمس الدين أحمد ، ت ٦٨١هـ / ١٢٨١م ، وفيات الأعيان وانباء أبناء الزمان ، مجلد ٣ ، تحقيق إحسان عباس ، بيروت (١٩٦٨م) ص ص ١١٣ - ١٢١ - ٢٧ - ٢٧٦ .

(٢٩) الفاسى ، شفاء الغرام ، ج١ ، ص ٥٤٠ .

(٣٠) الفاسى ، شفاء الغرام ، ج١ - ص ص ٥٣٩ - ٥٤٠؛ غباشى ، المنشآت المائية ، ص ص ١٠٨ - ١٠٥ ؛ النجم عمر ابن فهد ، الدر الكمين ، ج١ ، ص ص ٣٩٤ - ٣٩٥ ، ٤٣٤ - ٤٧٩ ، ٤٩٤ - ٤٩٥ ، ج٢ ، ٧٥٣ - ٧٧١ - ٨٥٦ - ٨٨٦ - ١١٧٠ - ١٢١٨ - ١٣٠٣ - ١٣٠٩ ؛ إتحاف الورى بأخبار أم القرى ، ج٤ ، تحقيق وتقديم عبد الكريم على باز ، مكة المكرمة ، جامعة أم القرى (١٤٠٨هـ / ١٩٨٨) ،

ص ص ٥٢ ، ١١٩ - ١٢٠ - ٢٢١ ، ٢٤٥ ، ٢٦٣ ، ٢٩٨ ، ابن زهير ، الجامع اللطيف ، ص ١٨٢ ؛ الحارثي ، عدنان محمد فايز ، عمارة المدرسة في مصر والحجاز (في القرن ٩هـ / ١٥م) دراسة مقارنة ، ج١ ، مكة المكرمة ، جامعة أم القرى (١٤١٨هـ / ١٩٩٧م) ، ص ١٧٦ ، ١٧٩ ، ١٩٠ .

(٣١) عدنان الحارثي ، عمارة المدرسة ، ص ص ٢٥٨ - ٢٥٩ .

(٣٢) النجم عمر ابن فهد ، الدر الكمين ، ج١ ، ص ١٠٣ ، ١٢٠ ؛ العز ابن عمر بن فهد ، عز الدين عبد العزيز ابن عمر بن فهد الهاشمي القرشي ، ت ٩٢٢ هـ / ١٥١٦ م ، غاية المرام بأخبار سلطنة البلد الحرام ، ج٢ ، تحقيق فهيم محمد شلتوت ، مكة المكرمة ، جامعة أم القرى (١٤٠٨هـ / ١٩٨٨م) ، ص ٥٢٢ ؛ القطبي النهر والي ، قطب الدين الحنفي ، ت ٩٩٠ هـ / ١٥٨٢ م ، تاريخ القطبي المسمى كتاب الاعلام بأعلام بيت الله الحرام ، نشره وشرحه وعلق عليه محمد طاهر الكردي الخطاط المكي ، مكة المشرفة (١٣٧٠هـ / ١٩٥٠م) ص ٢٠٥ .

(٣٣) جار الله ابن فهد المكي ، جار الله ابن العز ابن النجم ، ت ٩٤٥ هـ / ١٥٤٧ م ، ، كتاب نيل المنى بذيل بلوغ القرى لتكملة التحاف الوري (تاريخ مكة المكرمة من سنة ٩٢٢ هـ إلى ٩٤٦ هـ) ، ق ١ ، تحقيق محمد الحبيب الهيلة ، مؤسسة الفرقان للتراث الإسلامي ، فرع موسوعة مكة المكرمة والمدينة المنورة (١٤٢٠هـ / ٢٠٠٠م) ، ص ص ٤٠ ، ٧٥ .

(٣٤) غباشي ، المنشآت المائية ، ص ص ٢٦٠ - ٢٦١ ؛ وعن عمارة عين عرفة وعين حنين في عهد السلطان سليمان القانوني انظر ، القطبي النهروالي ، تاريخ القطبي ، ص ٢٨١ - ٢٩٣ ؛ القاضي عيد ، القاضي حنيف الدين ابن القاضي محمد ، ت ١١٤٣ هـ / ١٧٣٠ م ، رسالة في عمارة العينين عين نعمان وعين حنين ، دراسة وتحقيق ناصر بن علي الحارثي ، إصدار لجنة المطبوعات في التنشيط السياحي بمحافظة الطائف (١٤٢٣هـ / ٢٠٠٢م) ، ص ٣٦ - ٤٦ .

(٣٥) بوركهارت ، جون لويس ، رحلات في شبه جزيرة العرب ، ترجمة عبد العزيز الهلايبي وعبد الرحمن الشيخ ، بيروت (١٤١٣هـ / ١٩٩٢م) ، ص ص ١١٣ - ١١٤ .

(٣٦) غباشي ، المنشآت المائية ، ص ٢٦١ .

(٣٧) المحبى ، محمد الأمين فضل الله بن محب الله الحموى الحنفى ، ت ١١١١هـ /
١٦٩٩م ، خلاصة الأثر فى أخبار القرن الحادى عشر ، ج ٢ ، (مصر ١٢٨٤هـ /
١٨٦٧م) ، ص ٢١٥ .

(٣٨) الحداد ، بحوث ودراسات فى العمارة الإسلامية ، (الكتاب الأول) (القاهرة ٢٠٠٠م) ،
ص ص ٩٠ - ٩١ ، بيومى ، محمد على فهم ، مخصصات الحرمین الشريفین فى مصر
إبان العصر العثمانى ، القاهرة (٢٠٠١م) ، ص ١٠٠ .

(٣٩) غباشى ، المنشآت المائية ، ص ٢٦٢ .

(٤٠) عبد الكريم القطبى ، عبد الكريم بن محب الدين ، ت ١٠١٤هـ / ١٦٠٥م ، أعلام
العلماء الأعلام ببناء المسجد الحرام ، نشر وتعليق أحمد محمد جمال وآخرون ، الرياض ،
ط ٢ ، (١٤٠٧هـ / ١٩٨٧م) ، ص ص ١٣٠ - ١٣١ ، العيدروسى ، محبى الدين عبد
القادر ، ١٠٣٨هـ / ١٦٢٨م ، تاريخ النور السافر عن أخبار القرن العاشر ، بيروت
(١٩٨٥م) ، ص ص ٤٤١ - ٤٤٢ ، السنجارى ، على بن تاج الدين بن تقى الدين ، ت
١١٢٥هـ / ١٧١٣م ، منافع الكرم فى أخبار مكة والبيت وولاية الحرم ، ج ٤ ، دراسة
وتحقيق ماجدة فيصل زكريا ، مكة المكرمة ، جامعة أم القرى (١٤١٩هـ / ١٩٩٨م) ،
ص ٢٧٦ ، العصامى ، عبد الملك بن حسين ، ت ١١٠١هـ / ١٦٩٠م ، وسمط النجوم
العوالى فى أنباء الأوائل والتوالى ، ج ٤ ، القاهرة ، المطبعة السلفية ، د. ت ، ص ١٠٠ .

(٤١) الفعر ، الكتابات والنقوش فى الحجاز فى العصرين المملوكى والعثمانى ، رسالة دكتوراه ،
غير منشورة ، مكة المكرمة ، جامعة أم القرى (١٤٠٦هـ / ١٩٨٦م) ، ص ص ٤٢٠ -
٤٢٥ .

(٤٢) عبد الكريم القطبى ، اعلام العلماء الأعلام ، ص ص ١٣٠ - ١٣٣ ، وماله دلالاته فى
هذا الصدد أنه كان للسلطان مراد الثالث خيرات وأوقاف كثيرة ضمن أوقاف الدشيثة
الكبرى (وهى أكبر الأوقاف المخصصة لأهالى الحرمین الشريفین من مصر) وهو الوقف
الذى إشتهر بوقف الدشيثة المرادية . بيومى ، مخصصات الحرمین الشريفین ، ص ٨٥ -
٩٢ .

(٤٣) عن : غباشى ، المنشآت ، ص ٢٦٣ .

(٤٤) باسلامة ، حسين عبد الله ، ت ١٣٦٤هـ / ١٩٤٤م ، تاريخ عمارة المسجد الحرام ،
تهامة ، جدة ، ط ٣ ، (١٤٠٠هـ / ١٩٨٠م) ، ص ٩٧ .

(٤٥) غباشى ، المنشآت ، ص ص ٢٦٥ - ٢٦٦ .

(٤٦) غباشى ، المنشآت ، ص ٢٦٦ .

(٤٧) غباشى ، أسبلة الملك عبد العزيز على الطريق بين مكة وجدة ، الدارة ، المجلد ١٩ ، العدد

٣ ، الرياض (ربيع الآخر - جمادى الآخر ١٤١٤ هـ / ١٩٩٣ م) ، ص ص ٢٠٤ -

٢٢٠ ، الحارثى ، ناصر بن على ، المعجم الأثرى لمنطقة مكة المكرمة ، اصدار لجنة

المطبوعات فى التنشيط السياحى بمحافظة الطائف (١٤٢٣ هـ / ٢٠٠٣ م) ، ص ٨١ -

٨٢ .

(٤٨) غباشى ، المنشآت ، ص ٢٦٧ ، ناصر الحارثى ، المعجم ، ص ٨١ - ٨٢ .

(٤٩) العلى ، الحجاز ، ص ص ١٥٥ - ١٥٦ .

(٥٠) الطبرى ، تاريخ الرسل ، ج ٦ ، ص ٤٣٧ ؛ ج ٧ ، ص ٤٦٥ ، ابن الأثير ، أبى

الحسن على الجزرى الملقب بعز الدين ، ت ٦٣٠ هـ / ١٢٣٢ م ، الكامل فى التاريخ ،

تحقيق محمد يوسف الدقاق ، بيروت (١٩٨٧ م) ، مج ٤ ، ص ١٤٧ ؛ مج ٥ ،

ص ٤٢ .

(٥١) ابن أحمد القيسى ، أنس السارى ، ص ١٠٥ .

(٥٢) ابن أحمد القيسى ، أنس السارى ، ص ١٢٠ .

(٥٣) ابن أحمد القيسى ، أنس السارى ، ص ١٠٢ .

(٥٤) ابن أحمد القيسى ، أنس السارى ، ص ص ٧٢ ، ٩٠ .

(٥٥) الدرعى ، ملخص ، ص ص ١٠٣ ، ١٠٦ ؛ وقد شاهده أيضا الزيانى حيث قال « ثم

نزلنا بسبيل محسن المشهور وتنزهنا فى خضرة أعشابه وسوحه المطور ... » ثم ذكر نفس

بيتى الشعر السابق الإشارة إليهما . الزيانى ، الترجمانة ، ص ٢٢٨ ؛ هذا ولا تزال

أطلال كل من هذين السبيلين باقية على الطريق بين بدر ومكة ، فالسبيل الأول - وهو

سبيل خنائة - تقع أطلاله على بعد ٢ كم جنوب مفرق الرايس ، والسبيل الثانى - وهو

سبيل محسن - تقع أطلاله إلى الشرق من الطريق المعبد على بعد ٥ كم من مفرق

الرايس ؛ ويضيف العلامة حمد الجاسر فيذكر أن أول من أشار إلى سبيل محسن على

الطريق هو محمد بن زين العابدين البكرى المتوفى ١٠٢٨ هـ / ١٦١٨ م ؛ الجاسر ،

حمد ، رحلة البكرى ، مجلة العرب ، السنة ١٢ ، الرياض (١٩٧٨) ، ص ٨٥٠ ؛ غبان ،

على بن إبراهيم ، الآثار الإسلامية في شمال غرب المملكة ، مدخل عام ، الرياض (١٤١٤هـ / ١٩٩٣م) ، ص ٢٥٧ ، شكلا ١١٨ - ١١٩ .

(٥٦) ابن علوان ، مرتضى ، رحلة مرتضى بن علوان إلى الأماكن المقدسة والاحساء والكويت والعراق (١١٢٠ - ١١٢١هـ / ١٧٠٩م) ، دراسة وتحقيق سعيد بن عمر آل عمر ، جامعة الكويت ، مركز دراسات الخليج والجزيرة العربية ، (١٤١٨هـ / ١٩٩٧م) ، ص ٥٩ - ٦٠ .

(٥٧) الدرعي ، ملخص ، ص ١١٤ .

(٥٨) عدنان الحارثي ، عمارة المدرسة ، ص ص ٢٠٥ ، ٢٢١ - ٢٢٢ .

(٥٩) الحصين ، محمد عبد الرحمن ، دور الوقف في تأسيس المدارس والأربطة والمحافظات عليها في المدينة المنورة ، مجلة جامعة الملك سعود ، المجلد ٩ ، العمارة والتخطيط ، (١٤١٧هـ / ١٩٩٧م) ، ص ٧٠ ، الحارثي ، عمارة المدرسة ، ص ٢٥٩ .

(٦٠) غبان ، على حامد ، سبيل السلطان الغوري في بدر ، مجلة كلية الآثار ، جامعة القاهرة ، العدد ٩ (١٩٩٨م) ، مطبعة جامعة القاهرة (٢٠٠٢) .

(٦١) العمري ، أمال أحمد ، دراسات في وثائق داود باشا والي مصر ، القاهرة (١٩٨٦م) ، ص ١١ .

(٦٢) الحصين ، دور الوقف ، ص ص ٧٥ - ٧٦ .

(٦٣) الحصين ، دور الوقف ، ص ص ٧٦ - ٧٧ .

(٦٤) عبد المعطي ، حسام محمد ، العلاقات المصرية الحجازية في القرن الثامن عشر ، سلسلة تاريخ المصريين ، العدد ١٤٩ ، القاهرة (١٩٩٩م) ، ص ٢٨٤ ، ولزيد من التفاصيل عن وقف الحمودية ، انظر ، بيومي ، مخصصات الحرمين الشريفين ، ص ٩٦ - ٩٧ .

(٦٥) چلبى ، أوليا ، ت ١٠٩٦هـ / ١٦٨٤م ، الرحلة الحجازية ، ترجمها عن التركية وقدم لها الصنصافي أحمد المرسى ، القاهرة ، (١٩٩٩م) ، ص ص ١٣٩ - ١٤٠ .

(٦٦) البرزنجي ، نزهة الناظرين ، ص ٢٠٨ .

(٦٨) ابن موسى ، على ، رسالة في وصف المدينة المنورة في سنة ١٣٠٣هـ / ١٨٨٥م ، ضمن كتاب رسائل في تاريخ المدينة ، قدم لها وأشرف على طبعها حمد الجاسر ، الرياض ، د. ت ، ص ص ٥٥ - ٥٦ .

(٦٩) الأزرقى . أخبار مكة ، ج ١ ، ص ١٠٤ - ١٠٦ .

(٧٠) الأزرقى ، أخبار مكة ، ج ١ ، ص ١٠٤ - ١٠٥ .

(٧١) الفاسى ، شفاء الغرام ، ج ١ ، ص ٤١٦ .

(٧٢) نستطيع أن نحدد تاريخ هذه العمارة الأقدم فيما بين سنة ٢٢٩هـ / ٨٤٣م - وهي السنة التى غيرت فيها صفة السقاية فى خلافة الواثق بالله على حد قول الأزرقى - سنة ٥٨٠هـ / ١١٨٤م ، وهي السنة التى شاهد فيها هذه القبة الرحالة ابن جبير ووصفها بقوله « وتلى قبة بئر زمزم من ورائها قبة الشراب ، وهي المنسوبة للعباس (رضى الله عنه) وتلى هذه القبة العباسية على انحراف عنها قبة ... وهاتان القبتان مخزنان لأوقاف البيت الكريم من مصاحف وكتب وأتوار شمع وغير ذلك ، والقبة العباسية لم تخل من نسبتها الشرايية لأنها كانت سقاية الحاج ، وهي حتى الآن يبرد فيها ماء زمزم ، ويخرج مع الليل لسقى الحج فى قلال يسمونها الدوارق ، كل دورق منها ذو مقبض واحد .. وفى النصف الأعلى من قبة زمزم والقبة العباسية التى تسمى السقاية ، والقبة التى تليها منحرفة عنها يسيراً ... صنعة من قرنصة الخشب عجيبة قد تأتى الصانع فيها ، وأحدق بأعلاها شبك مشرجب من الخشب رائق الحلل والتفاريح ... وينطبق على كل مشرجب من تلك الشراييب أعمدة حديد قد تتركب بعضها على بعض كأنها شراييب آخر ، وأحد أركان شبك الخشب المحدق بالقبة العباسية يتصل بأحد أركان شبك القبة الأخرى حتى يتماسا فمن يكون فى أعلى سطح هذه ينتقل إلى سطح الأخرى من الركنين المذكورين ، وداخل هذه القباب صنعة من القرنصة الجصية رائقة الحسن » .

ابن جبير ، رحلة ابن جبير ، ص ٧٦ ، ٨٤ ، وفى ضوء ذلك يمكن القول أن سقاية العباس بقبتها الخشبية ترجع إلى ما قبل ٥٨٠هـ / ١١٨٤م .

وقد ظلت هذه القبة باقية بعد ذلك وهو ما يستدل عليه من مشاهدات رحالة الغرب الإسلامى - بعد ابن جبير - ومن بينهم : العبدرى حيث قال « وبإزاء قبة زمزم قبة الشراب يسقى منها الناس فى رمضان ، ويجرى إليها الماء فى قناة تحت الأرض من قبة زمزم ، وبإزائها بيت صغير هو مخزن الكعبة .. » .

العبدرى ، رحلة العبدرى ، ص ٢٧٢ ، وابن بطوطة ووصفها بقوله « وبنى قبة زمزم ،

قبة الشراب المنسوبة إلى العباس رضى الله عنه ، وبابها إلى جهة الشمال ؛ وهي الآن يجعل بها ماء زمزم فى قلال يسمونها الدوارق ، وكل درر له مقبض واحد ، وتترك بها ليبرد فيها الماء فيشربه الناس ، وبها اختزان المصاحف الكريمة والكتب التى للحرم الشريف

ابن بطوطة ، شمس الدين أبى عبد الله محمد اللواتى الطنجى ، ت ٧٧٩هـ / ١٣٧٧م رحلة ابن بطوطة ، مج ١ ، تحقيق عبد الهادى التازى ، الرباط ، (١٤١٧هـ / ١٩٩٧م) ، ص ٣٧٥ - ٣٧٦ .

ورغم أن وصف ابن بطوطة يخلو من الإشارة إلى كيفية بناء القبة ومفرداتها الخشبية من المقرنصات والشبايك والشراييب وغير ذلك من التفاصيل التى ذكرها ابن جبير ، إلا أن ذلك لا يعنى حدوث تغيير بعد ابن جبير ، كما يبدو للوهلة الأولى ، لأن ابن بطوطة لم يكن يعنى بوصف مثل هذه المفردات والعناصر والتفاصيل المعمارية والزخرفية فى رحلته كثيراً - على الرغم من أنه نقل عن ابن جبير فى كثير من المواضع نقلاً يكاد يكون حرفياً - وعلى ضوء ذلك يمكن القول أن سقاية العباس قد ظلت على عمارتها التى وصفها ابن جبير فى ضوء المعطيات التاريخية المتوافرة حتى الآن - حتى جرت عمارة لها فى سنة ٨٠٧هـ / ١٤٠٤م وهى العمارة التى وصفها الفاسى ؛ وبمقتضاها استبدلت القبة الخشبية بقبة أخرى من الآجر المكسو بطبقة من النورة على النحو السابق الإشارة إليه .

ومهما يكن من أمر فإن قبة العباس - ومثلها فى ذلك قبة الخزنة - قد ظلت باقية حتى مطلع ق ١٤هـ / الربع الأخير من القرن ١٩م ، كما يستدل من الرسوم والتصاوير المنفذة على مختلف المواد (أشكال ١٢ - ١٤ ، لوحتا ١ - ٢) . ولمزيد من التفاصيل عن هذه الرسوم والتصاوير ، أنظر : رجب ، المسجد الحرام ، ص ١١٧ - ٢٧٢ .

أما فى سنة ١٣٠١هـ / ١٨٨٣م فقد تمت إزالة كل من قبة العباس وقبة الخزنة بأمر السلطان العثمانى عبد الحميد الثانى بناءً على التقرير المرفوع له من محمد صادق ، الذى يقضى بضرورة إزالتها ، لأنها تحولان دون رؤية الكعبة المشرفة ، وقد ألحق بهذا التقرير خريطة لمنطقة الحرم المكى وتقرير هندسى عنها ، فضلاً عن خمسة رسوم هندسية صغيرة منها ثلاثة رسوم لمبنى زمزم سنة ١٣٠١هـ / ١٨٨٣م والتعديلات المقترحة عليه من قبل محمد صادق (شكلا ١٥ - ١٦) .

حرب ، محمد ، خريطة لمنطقة الحرم المكي وتقرير هندسي عنها ، الدارة ، العدد ٣ ،
السنة ١٣ ، الرياض ، ربيع الآخر ١٤٠٨ هـ / نوفمبر ١٩٨٧ م ، ص ٤٥ - ٥٢ ،
رجب ، المسجد الحرام ، ص ١٨٥ - ١٩٠ .

(٧٣) نجيب ، محمد مصطفى ، دراسة جديدة على سبيل السلطان إينال المنذر والسبيل
الحالي للسلطان قايتباي بالحرم الشريف بالقدس ، القاهرة ، مطبعة حسان (١٩٨٢) ،
ص ٧ - ٤٥ ؛ العسلي ، كامل جميل ، من آثارنا في بيت المقدس ، عمان
(١٩٨٢ م) ، ص ٢٤٨ - ٢٥٥ .

Kessler, C., The Fountain of Sulltan Qay Tbay in the sacred precinct of Je-
rusalem, England, (1978), PP. 251 - 268 .

(٧٤) الحداد ، موسوعة العمارة الإسلامية ، المدخل (الكتاب الأول) ، القاهرة (١٩٩٨ م) ،
ص ١٩٣ .

(٧٥) الفاسي ، شفاء الغرام ، ج١ ، ص ٤٠٣ .

(٧٦) الفاسي ، شفاء الغرام ، ج١ ، ص ٤٠٣ - ٤٠٤ .

(٧٧) نويصر ، حسنى محمد ، منشأة الأمير فيروز الساقى بالقاهرة ، مجلة كلية الآثار ، العدد
السادس (١٩٩٥ م) ، مطبعة جامعة القاهرة والكتاب الجامعى ، ص ٢٤ - ٢٥ .

(٧٨) النجم عمر ابن فهد ، اتخاف الورى بأخبار أم القرى ، ج٤ ، ص ٥١٢ - ٥١٣ .

(٧٩) عدنان الحارثى ، عمارة المدرسة ، ص ٣٦٢ .

(٨٠) عدنان الحارثى ، عمارة المدرسة ، ص ٣٦٧ .

(٨١) عدنان الحارثى ، عمارة المدرسة ، ص ٣٧١ .

(٨٢) النجم عمر ابن فهد ، اتخاف الورى ، ج٤ ، ص ٥١٤ .

(٨٣) عدنان الحارثى ، عمارة المدرسة ، ص ١٩٠ ، ٢٦٠ .

(٨٤) عدنان الحارثى ، عمارة المدرسة ، ص ١٩٠ - ١٩١ .

(٨٥) باسلامة ، تاريخ عمارة المسجد الحرام ، ص ٩٧ ؛ غباشى ، المنشآت ص ٢٦٤ ،
٢٨٣ ؛ أما عن مصطلح چشمة ونشأة هذا الطراز من الأسبلة وأنماطه المختلفة انظر :

الحداد ، العمارة الإسلامية في أوروبا العثمانية ، الكويت (١٤٢٣هـ / ٢٠٠٢م) ،
ص ٢٤٢-٢٤٥ ، ٢٤٧-٢٤٩ ؛ الأسبلة السليمانية الباقية بالقدس الشريف ، حوليات
الآداب والعلوم الاجتماعية ، الرسالة ١٩٩ ، الحولية ٢٣ ، جامعة الكويت (١٤٢٤هـ /
٢٠٠٣م) ، ص ٧ - ١٦٠ .

(٨٦) الحسيني ، محمود حامد ، الأسبلة العثمانية بمدينة القاهرة ، القاهرة (١٩٨٨م) ص
ص ٧١ - ٧٦ .

(٨٧) رفعت ، إبراهيم باشا ، مرآة الحرمين أو الرحلات الحجازية والحج ومشاعره الدينية ،
مجلد ١ ، القاهرة ، ط ٢ ، د. ت ، لوحة ٣٣١ (أعلى وأسفل) .

(٨٨) جليبي ، الرحلة الحجازية ، ص ١٣٦ ؛ ويضيف جليبي فيذكر أن بعض الأسبلة الأخرى
نقشت عليها الآية الكريمة « عينا فيها تسمى سلسيلا » .

(٨٩) غباشي ، أسبلة الملك عبد العزيز ، ص ص ٢١٢ ، ٢١٨ - ٢١٩ .

(٩٠) ناصر الحارثي ، المعجم الأثري ، ص ٨٢ ، لوحة ١٢٥ .

ثبت الأشكال واللوحات

أولاً : الأشكال :

(شكل ١) رسم مسطح الحرم المكي وما يحيط به كما وضعه محمد صادق باشا سنة ١٢٩٧هـ / ١٨٨٠م ، (عن : صادق باشا) .

(شكل ٢) مراحل توسعة وزيادة المسجد الحرام وأبوابه وما يحيط به من أبنية قبل التوسعة وزيادة السعودية . (عن : معروف) .

(شكل ٣) خريطة توضح موضع المدرسة الباسطية من الحرم المكي الشريف (مستخرجة من خريطة هيئة المساحة المصرية) .

(شكل ٤) تصور لما كانت عليه المدرسة الباسطية بمكة المكرمة . (عن : الحارثي) .

(شكل ٥) خريطة توضح موضع مدرسة قايتباي من الحرم المكي الشريف (مستخرجة من خريطة هيئة المساحة المصرية) .

(شكل ٦) خريطة الحرم المكي الشريف وما يحيط به ، ويتضح فيها تحديد موضع مدرسة قايتباي . (عن : هورخورنيه) .

(شكل ٧) تصور لما كانت عليه مدرسة قايتباي بمكة المكرمة (عن : الحارثي) .

(شكل ٨) خريطة توضح موضع المدرسة الباسطية بالمدينة المنورة (مستخرجة من خريطة هيئة المساحة المصرية) .

(شكل ٩) تصور لما كانت عليه المدرسة الباسطية بالمدينة المنورة (عن الحارثي) .

(شكل ١٠) مدرسة السلطان قايتباي الملحقة بالمسجد النبوي الشريف (عن : الشهرى) .

(١١) تخيل لما كانت عليه الواجهة الشرقية للمدرسة الباسطية بمكة المكرمة (عن : الحارثي) .

(١٢) تفريغ لرسم المسجد الحرام بمخطوط دليل الحج بمتحف طوب قابي سراي

فى استانبول ويؤرخ بمنتصف ق ١٠هـ / ١٦م (وما يعنينا هو قبة العباس) . (عن : رجب) .

(شكل ١٣) تفريغ لرسم المسجد الحرام بمخطوط تركى بمجموعة Binny ، وهو يؤرخ بعهد السلطان أحمد الأول (١٠١٢ - ١٠٢٦هـ / ١٦٠٣ - ١٦١٧م) ، (وما يعنينا هو قبة العباس) . (عن : رجب) .

(شكل ١٤) تفريغ لرسم المسجد الحرام بمخطوط تركى بمتحف طوب قابى سراى فى استانبول ويؤرخ بالقرن ١١هـ / ١٧م (وما يعنينا هو قبة العباس) (عن : رجب) .

(شكل ١٥) خريطة تركية للمسجد الحرام فى عهد السلطان عبد الحميد الثانى (١٣٠١هـ / ١٨٨٣م) (وما يعنينا هو نخلو الخريطة من قبة العباس ، فضلا عن قبة الخزنة لازالتهما فى التاريخ المذكور بأمر السلطان) (عن : حرب) .

(شكل ١٦) مبنى زمزم لمحمد صادق باشا ١٣٠١هـ / ١٨٨٣م (عن : حرب) .

(شكل ١٧) سبيل الملك عبد العزيز المعروف بسبيل بئر أم القرون . (عن : غباشى) .

(شكل ١٨) سبيل الملك عبد العزيز المعروف بسبيل حذاء . (عن : غباشى) .

(شكل ١٩) الواجهة الغربية لسبيل الملك عبد العزيز المعروف بسبيل حذاء . (عن : غباشى) .

(شكل ٢٠) سبيل الملك عبد العزيز المعروف بسبيل بئر المقتلة . (عن : غباشى) .

(شكل ٢١) مسقط أفقى لصهريج الرملة (بئر العنيزية) بفلسطين ١٧٢هـ / ٧٨٨م (وهو أقدم نموذج مؤكد لعمارة الصهاريج فى العمارة الإسلامية) (عن : Creswell) .

(شكل ٢٢) مسقط أفقى لصهريج السبيل الملحق بمدرسة السلطان محمود ١١٦٤هـ / ١٧٥٠م برأس الحبانية من شارع بور سعيد (الخليج المصرى سابقاً) بالقاهرة . (عن : الحسينى) .

ثانياً : اللوحات :

- (لوحة ١) صورة المسجد الحرام (وما يعنينا هو قبّة العباس) فى مخطوطة لعبد الله خلوصى مؤرخة بسنة ١٢٨٠هـ / ١٨٦٤م محفوظة بمتحف الفن الإسلامى بالقاهرة (سجل رقم ١٨١٦٩) . (عن : الباشا) .
- (لوحة ٢) صورة المسجد الحرام (وما يعنينا هو قبّة العباس) فى مخطوطة لكتاب موفق الخيرات بدار الكتب المصرية . (عن : الباشا) .
- (لوحة ٣) سبيل منى ١٣٤٠هـ / ١٩٢٢م . (عن : رفعت) .
- (لوحة ٤) الواجهة الغربية لسبيل الملك عبد العزيز المعروف بسبيل بئر أم القرون . (عن : غباشى) .
- (لوحة ٥) الواجهة الغربية لسبيل الملك عبد العزيز المعروف بسبيل حذاء . (عن : غباشى) .
- (لوحة ٦) الواجهة الغربية لسبيل الملك عبد العزيز المعروف بسبيل بئر المقتلة . (عن : غباشى) .
- (لوحة ٧) فتحات السقيا فى سبيل حذاء . (عن : غباشى) .
- (لوحة ٨) قسبة (ماسورة أو أنبوبة) فخارية لنقل المياه من الحوض الخارجى الى سبيل حذاء . (عن : غباشى) .
- (لوحة ٩) النقش الإنشائى لسبيل الملك عبد العزيز المعروف بسبيل حذاء . (عن : غباشى) .
- (لوحة ١٠) سبيل قايتباى بالقدس الشريف . (عن : العسلى) .

المصادر المراجع

أولا : المصادر العربية :

- ابن أحمد الفراهيدي ، أبي عبد الرحمن الخليل ، ت ١٧٥هـ / ٧٩١م ، كتاب العين ، ج ٧ ، تحقيق مهدي الخزومي وإبراهيم السامرائي ، بيروت (١٤٠٨هـ / ١٩٨٨م) .
- ابن أحمد القيسي ، أبي عبد الله محمد الشهير بالسراج الملقب بابن مليح : أنس الساري والسارب من أقطار المغارب إلى منتهى الآمال والمآرب سيد الأعاجم والأعارب ١٠٤٠-١٠٤٢هـ / ١٦٣٠-١٦٣٣م ، تحقيق محمد الفاسي ، فاس (١٣٨٨هـ / ١٩٦٨م) .
- ابن الأثير ، أبي الحسن علي الجزري الملقب بعز الدين ، ت ٦٣٠هـ / ١٢٣٢م ، الكامل في التاريخ ، ١٠ مجلدات ، تحقيق محمد يوسف الدقاق ، بيروت (١٩٨٧م) .
- ابن بطوطة ، شمس الدين أبي عبد الله محمد بن عبد الله اللواتي الطنجي ، ت ٧٧٩هـ / ١٣٧٧م رحلة ابن بطوطة المسماة تحفة النظار في غرائب الأمصار وعجائب الأسفار ، ٥ مجلدات ، تحقيق عبد الهادي التازي ، الرباط (١٤١٧هـ / ١٩٩٧م) .
- ابن جبير ، أبي الحسين محمد بن أحمد الكناني البلبنسي الأندلسي ، ت ٦١٤هـ / ١٢١٧م ، رحلة ابن جبير المسماة رسالة اعتبار الناسك في ذكر الآثار الكريمة والمناسك ، تقديم محمد مصطفى زيادة ، بيروت ، دار صادر ، ط ٢ ، د . ت .
- ابن خلكان ، أبي العباس شمس الدين أحمد ، ت ٦٨١هـ / ١٢٨١م ، وفيات الأعيان وانباء أبناء الزمان ، ٨ مجلدات ، تحقيق إحسان عباس ، بيروت ، دار صادر (١٩٦٨م) .
- ابن سعد ، محمد بن سعد كاتب الواقدي ، ت ٢٣٠هـ / ٨٤٤م ، الطبقات الكبرى ، ج ٣ ، القاهرة (١٣٥٨هـ / ١٩٣٩م) ، ج ١ ، ج ٣ ،

دراسة وتحقيق محمد عبد القادر عطا ، بيروت ، دار الكتب العلمية (١٤١٠هـ / ١٩٩٠م).

- ابن شبه ، أبي زيد عمر بن شبه النميري البصرى ، ت ٢٦٢هـ / ٨٧٥م ، : تاريخ المدينة المنورة ، ٤ أجزاء ، تحقيق فهيم محمد شلتوت ، جدة (١٣٩٩هـ / ١٩٧٩م) .

- ابن علوان ، مرتضى ، رحلة مرتضى بن علوان إلى الأماكن المقدسة والاحساء والكويت والعراق (١١٢٠ - ١١٢١هـ / ١٧٠٩م) ، دراسة وتحقيق سعيد بن عمر آل عمر ، جامعة الكويت ، مركز دراسات الخليج والجزيرة العربية (١٤١٨هـ / ١٩٩٧م) .

- ابن موسى ، على : رسالة فى وصف المدينة المنورة فى سنة ١٣٠٣هـ / ١٨٨٥م ، ضمن كتاب رسائل فى تاريخ المدينة ، قدم لها وأشرف على طبعها حمد الجاسر ، الرياض ، د . ت .

- الأزرقى ، أبى الوليد محمد بن عبد الله ، ت بعد ٢٤٧هـ / ٨٦١م ، أخبار مكة وما جاء فيها من الآثار ، مجلدان ، تحقيق رشدى الصالح ملحس ، مكة المكرمة ، ط ٨ ، (١٤١٦هـ / ١٩٩٦م) .

- البرزنجى ، السيد جعفر بن السيد إسماعيل المدنى ، نزهة الناظرين فى تاريخ مسجد سيد الأولين والآخرين ، تحقيق أحمد سعيد بن سلم ، القاهرة (١٩٩٥) ، ط ٢ (١٩٩٨م) .

- البكرى ، أبى عبيد عبد الله بن عبد العزيز الأندلسى ، ت ٤٨٧هـ / ١٠٩٣م ، معجم ما استعجم من أسماء البلاد والمواضع ، ٤ أجزاء ، حققه وضبطه مصطفى السقا ، عالم الكتب ، بيروت ط ٣ ، (١٩٨٣م) .

- جار الله ابن فهد المكى ، جار الله ابن العز بن النجم ، ت ٩٤٥هـ / ١٥٤٧م ، : كتاب نيل المنى بذيل بلوغ القرى لتكملة اتحاد الورى (تاريخ مكة المكرمة من سنة ٩٢٢هـ إلى ٩٤٦هـ) . قسمان ، تحقيق محمد الحبيب الهيلة ، جدة ، لندن مؤسسة الفرقان للتراث الإسلامى (١٤٢٠هـ / ٢٠٠٠م) .

- الحموى ، ياقوت ، ت ٦٢٦هـ / ١٢٢٨م : معجم البلدان ، ٨ مجلدات ، القاهرة ١٩٠٦م .
- الدرعى ، ابن عبد السلام : ملخص رحلتى ابن عبد السلام الدرعى المغربى ، عرض وتلخيص حمد الجاسر ، الرياض ط ٢ ، (١٤٠٣هـ / ١٩٨٣م) .
- رفعت ، إبراهيم باشا : مرآة الحرمين أو الرحلات الحجازية والحج ومشاعره الدينية ، مجلدان ، القاهرة ، ط ٢ ، د. ت .
- الزيانى ، أبو القاسم ، ت ١٢٧٩هـ / ١٨٣٣م : الترجمة الكبرى فى أخبار المعمور برا وبحرا ، تحقيق عبد الكريم الفيلىلى ، الرباط ، (١٤١٢هـ / ١٩٩١م) .
- السنجارى ، على بن تاج الدين بن تقى الدين ، ت ١١٢٥هـ / ١٧١٣م ، : منائح الكرم فى أخبار مكة والبيت وولاية الحرم ، ٦ أجزاء ، تحقيق جميل عبد الله محمد المصرى وآخرون ، مكة المكرمة ، جامعة أم القرى (١٤١٩هـ / ١٩٩٨م) .
- الشافعى ، أبى عبد الله محمد بن إدريس الشافعى ، ت ٢٠٤هـ / ٨١٩م : كتاب الأم ، ج ٣ ، بولاق (١٣٢١هـ / ١٩٠٣م) .
- صادق باشا ، محمد ، ت ١٣٢٠هـ / ١٩٠٢م ، : الرحلات الحجازية إعداد وتحرير محمد همام فكرى ، بيروت (١٩٩٩م) .
- الطبرى ، أبى جعفر محمد بن جرير ، ت ٣١٠هـ / ٩٢٢م : تاريخ الرسل والملوك المعروف بتاريخ الطبرى ، ١٠ أجزاء ، تحقيق محمد أبو الفضل إبراهيم ، القاهرة (١٣٨٤هـ / ١٩٦٤م) .
- ابن ظهيرة ، محمد بن محمد بن أبى بكر القرشى المخزومى ، ت ٩٨٦هـ / ١٥٧٨م ، الجامع اللطيف فى فضل مكة وأهلها وبناء البيت الشريف ، تحقيق على عمر ، القاهرة ، مكتبة الثقافة الدينية (١٤٢٣هـ / ٢٠٠٣م) .
- عبد الكريم القطبى ، عبد الكريم بن مسحب الدين ، ت ١٠١٤هـ / ١٦٠٥م ، : اعلام العلماء الأعلام ببناء المسجد الحرام ، نشر وتعليق أحمد محمد جمال وآخرون ، الرياض ، ط ٢ (١٤٠٧هـ / ١٩٨٧م) .

- العز ابن عمر ابن فهد ، عز الدين عبد العزيز ابن عمر ابن فهد الهاشمي القرشي ت ٩٢٢هـ / ١٥١٦م ، : غاية المرام بأخبار سلطنة البلد الحرام ، ج ٢ ، تحقيق فهيم محمد شلتوت ، مكة المكرمة ، جامعة أم القرى (١٤٠٨هـ / ١٩٨٨م) .
- العبدري ، أبي عبد الله محمد بن أحمد بن سعود ، ت بعد ٧٠٠هـ / ١٣٠٠م ، رحلة العبدري ، تحقيق علي إبراهيم كروي ، قدم لها شاكر الفحام ، دمشق (١٩٩٩م) .
- العصامي ، عبد الملك بن حسين ، ت ١١٠١هـ / ١٦٩٠م ، سمط النجوم العوالي في أنباء الأوائل والتوالي ، ج ٤ ، القاهرة ، المطبعة السلفية ، د. ت .
- القاضي عبيد ، القاضي حنيف الدين ابن القاضي محمد ، ت ١١٤٣هـ / ١٧٣٠م ، رسالة في عمارة العينين ، عين نعمان وعين حنين ، دراسة وتحقيق ناصر بن علي الحارثي ، إصدار لجنة المطبوعات في التنشيط السياحي بمحافظة الطائف (١٤٢٣هـ / ٢٠٠٢م) .
- العيدروسي ، محيي الدين عبد القادر ، ت ١٠٣٨هـ / ١٦٢٨م : تاريخ النور السافر عن أخبار القرن العاشر ، بيروت (١٩٨٥م) .
- الفاسي ، تقى الدين محمد بن علي ، ت ٨٣٢هـ / ١٤٢٨م : شفاء الغرام بأخبار البلد الحرام ، جزءان ، تحقيق عمر عبد السلام تدمري ، بيروت (١٩٨٥م) .
- الفاكهي ، أبي عبد الله محمد ابن إسحاق ، من علماء ق ٣هـ / ٩م ، : أخبار مكة في قديم الدهر وحديثه ، ٦ أجزاء ، تحقيق عبد الملك بن دهيش ، مكة المكرمة (١٤٠٧هـ / ١٩٨٧م) .
- القطبي النهر والي ، قطب الدين الحنفي ، ت ٩٩٠هـ / ١٥٨٢م ، : تاريخ القطبي المسمى كتاب الاعلام بأعلام بيت الله الحرام ، نشره وشرحه وعلق عليه محمد طاهر الكردي الخطاط ، مكة المشرفة ، (١٣٧٠هـ / ١٩٥٠م) .

- مبارك ، على باشا ، ت ١٣١١هـ / ١٨٩٣م ، : الخطط التوفيقية الجديدة لمصر القاهرة ومدنها وبلادها القديمة والشهيرة ٢٠ جزء ، بولاق (١٣٠٥هـ / ١٨٨٧م) ، (وقد أعيد نشرها وما يهمنا هنا هو الأجزاء الستة الخاصة بالقاهرة وخططها وآثارها ، القاهرة ١٩٨٠-١٩٨٧م) .
- المحبى ، محمد الأمين فضل الله بن محب الله الحموى الحنفى ، ت ١١١١هـ / ١٦٩٩م : خلاصة الأثر فى أخبار القرن الحادى عشر ، ٤ أجزاء ، مصر (١٢٨٤هـ / ١٨٦٧م) ، ط ٢ ، بيروت ، د. ت .
- النجم عمر ابن فهد ، نجم الدين عمر ابن فهد الهاشمى المكى ، ت ٨٨٥هـ / ١٤٨٠م ، : الدر الكمين بذيل العقد الثمين فى تاريخ البلد الأمين ، ٣ أجزاء ، دراسة وتحقيق عبد الملك بن دهيش ، دار خضر ، بيروت ١٤٢١هـ / ٢٠٠٠م ، إتحاف الورى بأخبار أم القرى ، ج ٤ ، تحقيق وتقديم عبد الكريم على باز ، مكة المكرمة ، جامعة أم القرى ، (١٤٠٨م / ١٩٨٨م) .

ثانياً : المصادر التركية والأوروبية المعربة :

- بوركهارت ، جون لويس ، رحلات فى شبه جزيرة العرب ، ترجمة عبد العزيز الهلابى وعبد الرحمن الشيخ ، بيروت ، (١٤١٣هـ / ١٩٩٢م) .
- چلبى ، أوليا ، ت ١٠٩٦هـ / ١٦٨٤م ، : الرحلة الحجازية ، ترجمها عن التركية وقدم لها الصنصافى أحمد المرسى ، القاهرة (١٩٩٩م) .
- هورخورنيه ، سنوك ، صفحات من تاريخ مكة فى نهاية القرن الثالث عشر ، ترجمة محمد السريانى ومعراج ميرزا ، مكة المكرمة (١٤١١هـ / ١٩٩٠م) .

ثالثاً : المراجع العربية :

- أبو رحاب ، محمد السيد ، مدارس المغرب الأقصى فى عصر بنى مرين ، ماجستير ، غير منشورة ، آداب سوهاج ، جامعة جنوب الوادى (١٩٩٩م) .
- الباشا ، حسن ، ت ١٤٢٢هـ / ٢٠٠١م ، مدخل إلى الآثار الإسلامية ، القاهرة ، ط ٢ ، (١٩٩٠م) ؛ موسوعة العمارة والآثار والفنون الإسلامية ، ٥ مجلدات ، بيروت (١٩٩٩م) .

- أمين ، محمد محمد ، الأوقاف والحياة الاجتماعية في مصر ، عصر السلاطين المماليك ، القاهرة (١٩٨٠ م) .
- باسلامة ، حسين عبد الله ت ١٣٦٤ هـ / ١٩٤٤ م : تاريخ عمارة المسجد الحرام ، تهامة ، جدة ط ٣ ، (١٤٠٠ هـ / ١٩٨٠ م) .
- الحارثي ، عدنان محمد فايز ، : عمارة المدرسة في مصر والحجاز (في القرن ٩ هـ / ١٥ م) ، دراسة مقارنة ، جزآن ، مكة المكرمة ، جامعة أم القرى ، (١٤١٨ هـ / ١٩٩٧ م) .
- الحارثي ، ناصر بن علي ، المعجم الأثري لمنطقة مكة المكرمة ، إصدار لجنة المطبوعات في التنشيط السياحي بمحافظة الطائف (١٤٢٣ هـ / ٢٠٠٣ م) .
- الحجري ، الحاج محمد بن أحمد ، : مساجد صنعاء عامرها وموفيهها بيروت ، ط ٢ ، (١٩٧٧ م) .
- الحداد ، محمد حمزة إسماعيل ، : السلطان المنصور قلاوون ، القاهرة (١٩٩٣ م) ؛ بحوث ودراسات في العمارة الإسلامية (الكتاب الأول) القاهرة ، ط ١ (١٩٩٦ م) ، ط ٢ (٢٠٠٠ م) ؛ موسوعة العمارة الإسلامية ، المدخل (الكتاب الأول) ، القاهرة (١٩٩٨) ؛ العمارة الإسلامية في أوروبا العثمانية ، المجلد الأول ، مجلس النشر العلمي ، جامعة الكويت (١٤٢٣ هـ / ٢٠٠٢ م) ؛ الأسبلة السليمانية الباقية بالقدس الشريف ، حوليات الآداب والعلوم الاجتماعية ، الرسالة ١٩٩ ، الحولية ٢٣ ، مجلس النشر العلمي ، جامعة الكويت (١٤٢٣ - ١٤٢٤ هـ / ٢٠٠٢ - ٢٠٠٣ م) .
- حرب ، محمد ، خريطة لمنطقة الحرم المكي وتقرير هندسي عنها ، الدارة ، العدد ٣ ، السنة ١٣ ، الرياض ، ربيع الآخر ١٤٠٨ هـ / نوفمبر ١٩٨٧ م .
- الحسيني ، محمود حامد : الأسبلة العثمانية بمدينة القاهرة ، القاهرة (١٩٨٨ م) .
- الحصين ، محمد عبد الرحمن ، : دور الوقف في تأسيس المدارس والأربطة والمحافظات عليها في المدينة المنورة ، مجلة جامعة الملك سعود ، المجلد ٩ ، العمارة والتخطيط (١٤١٧ هـ / ١٩٩٧ م) .

- الحلوانى ، سعد بدير ، : تعمير المدينة المنورة (١٨١٢ - ١٨٤٠ م) ، القاهرة (١٩٩٤ م) .
- الكحلأوى ، محمد محمد ، السقايات المغربية بمدینتی فاس ومراكش ، دراسة أثرية مقارنة مع الأسبلة المملوكية بالقاهرة ، مجلة آداب قنا ، جامعة جنوب الوادى ، العدد الرابع (١٩٩٥ م) .
- طراوة ، حجازى حسن على ، مظاهر الإهتمام بالحج والحرمين الشريفين فى العصر الأموى ، القاهرة ، مكتبة زهراء الشرق (١٤٢٣ هـ / ٢٠٠٣ م) .
- عبد المعطى ، حسام محمد ، : العلاقات المصرية الحجازية فى القرن الثامن عشر ، سلسلة تاريخ المصريين ، العدد ١٤٩ ، القاهرة (١٩٩٩ م) .
- عثمان ، محمد عبد الستار ، : أسبلة القاهرة المملوكية ، مجلة المتحف العربى ، السنة ٢ ، العدد ٣ ، الكويت ، (جمادى الأولى - رجب ١٤٠٧ هـ / يناير - مارس ١٩٨٧ م) ؛ نظرية الوظيفية بالعمائر الدينية المملوكية الباقية بمدينة القاهرة ، الإسكندرية ، دار الوفاء (٢٠٠٠ م) .
- العسلى ، كامل جميل ، : من آثارنا فى بيت المقدس ، عمان ، (١٩٨٢ م) .
- العلى ، صالح أحمد ، : الحجاز فى صدر الإسلام ، دراسات فى أحوال العمرانية والإدارية ، بيروت (١٩٩٠ م) .
- العمرى ، آمال أحمد ، : دراسات فى وثائق داود باشا والى مصر ، القاهرة (١٩٨٦ م) .
- غباشى ، عادل محمد نور ، : المنشآت المائية لخدمة مكة المكرمة والمشاعر المقدسة فى العصر العثمانى ، دراسة حضارية ، رسالة دكتوراه ، غير منشورة ، مكة المكرمة ، جامعة أم القرى ، (١٤١٠ هـ / ١٩٨٩ م) .
- : أسبلة الملك عبد العزيز على الطريق بين مكة وجدة ، الدارة ، المجلد ١٩ ، العدد ٣ ، الرياض ، (ربيع الآخر - جمادى الآخر ١٤١٤ هـ / ١٩٩٣ م) .
- الفهر ، محمد فهد ، : تطور الكتابات والنقوش فى الحجاز منذ فجر الإسلام حتى منتصف القرن السابع الهجرى ، جدة (١٤٠٥ هـ / ١٩٨٤ م) .

: الكتابات والنقوش فى الحجاز فى العصرين المملوكى والعثمانى ، رسالة
دكتوراه ، غير منشورة ، مكة المكرمة جامعة أم القرى (١٤٠٦هـ /
١٩٨٦م).

- نجيب ، محمد مصطفى ، : دراسة جديدة على سبيل السلطان إينال المنذر
والسبيل الحالى للسلطان قايتباى بالحرم الشريف بالقدس ، القاهرة ، مطبعة
حسان (١٩٨٢م) .

- نويصر حسنى محمد ، : منشأة الأمير فيروز الساقى بالقاهرة ، مجلة كلية
الآثار، العدد ٦ (١٩٩٥م) ، مطبعة جامعة القاهرة والكتاب الجامعى .

رابعاً : المراجع الأجنبية :

- Creswell, K. A. C., and Allan, J. W., : Ashort account of Early Muslim Architecture, A. U. c. (1989).
- Kessler, C., The Fountain of Sultan Qaytbay in the sacred precinct of Jerusalem, England, (1978).
- Mostafa, S. L., The Cairene sabil : form and Meaning, Mu Qarnas, vol, 6, Leiden E. J. Brill, (1989) .

الأشكال واللوحات

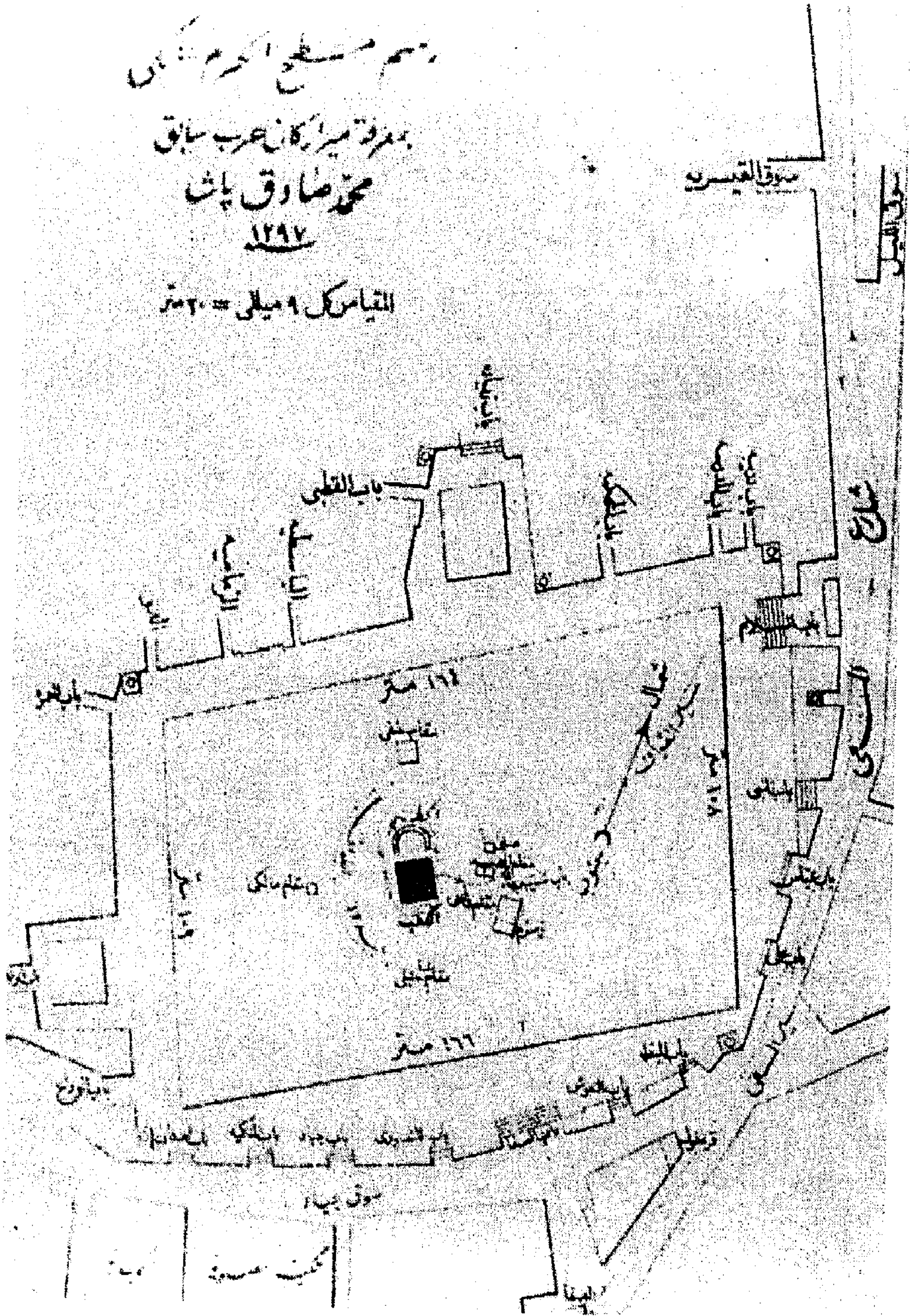
رسم مسطح الحرم المكي

بمقره ميرزا كان عرب سابق

محمد صادق پاشا

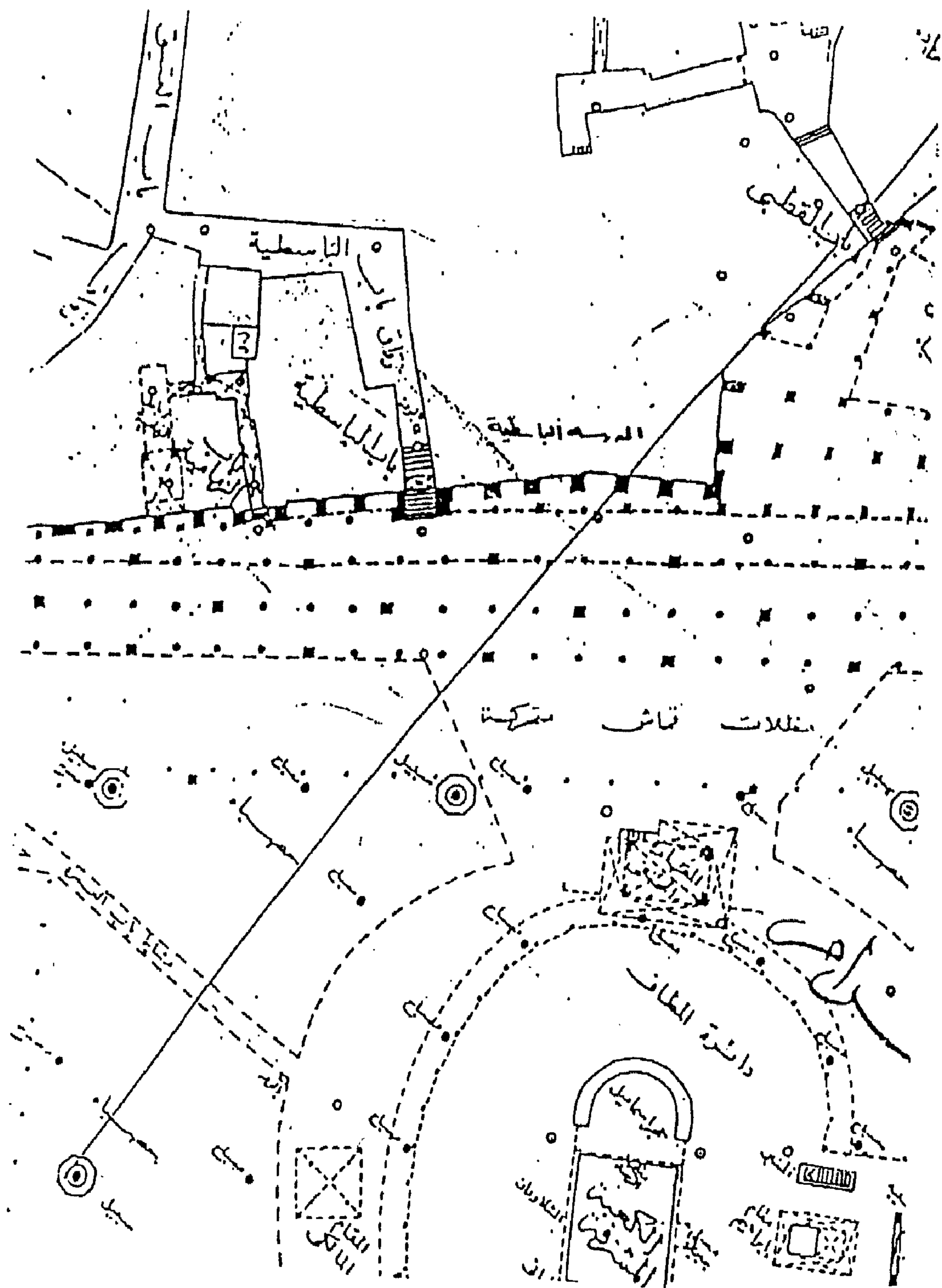
١٢٩٧

القياس كل ميللي = ٢٠ متر

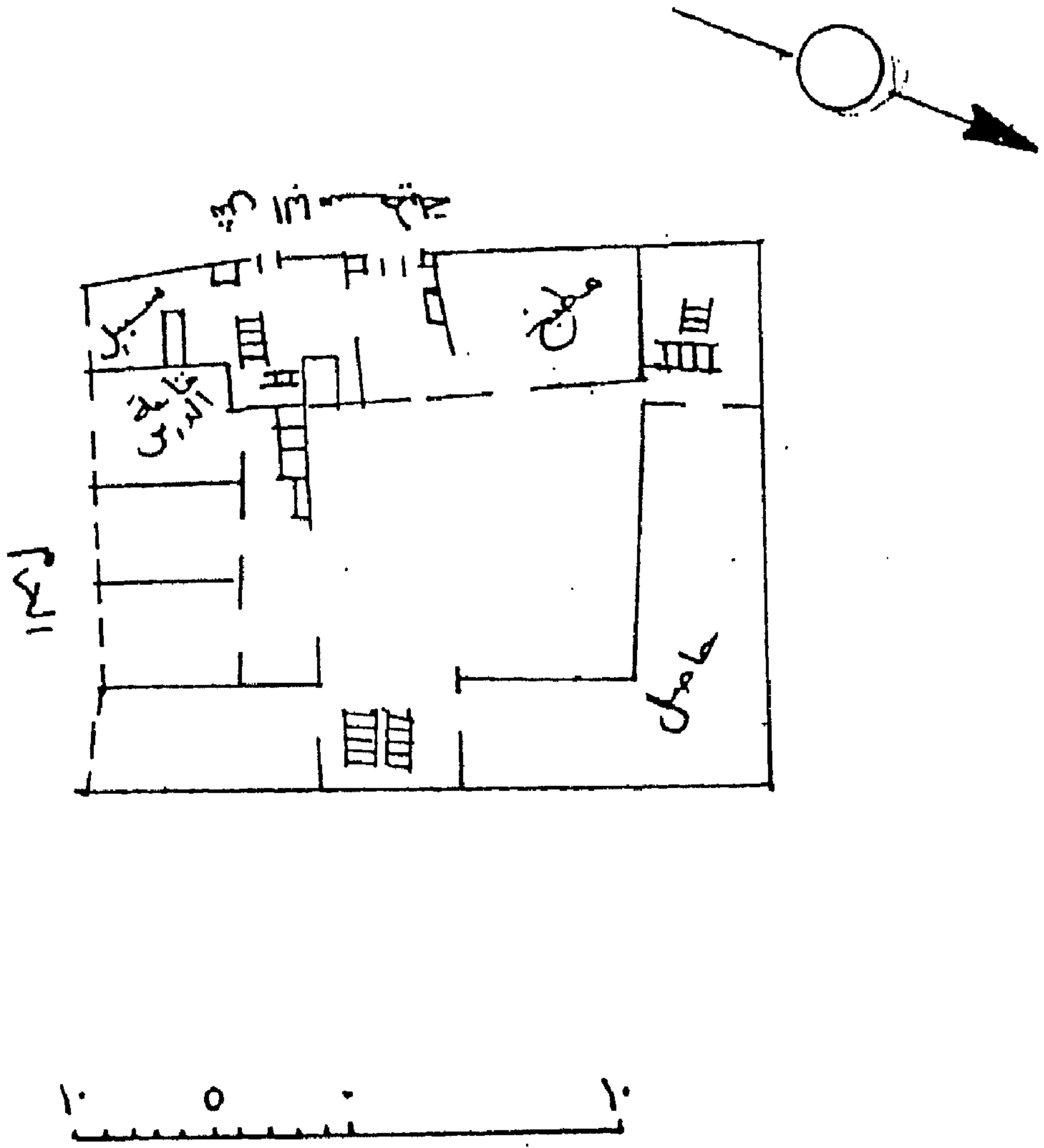


(شكل ١) رسم مسطح الحرم المكي وما يحيط به كما وضعه محمد صادق باشا

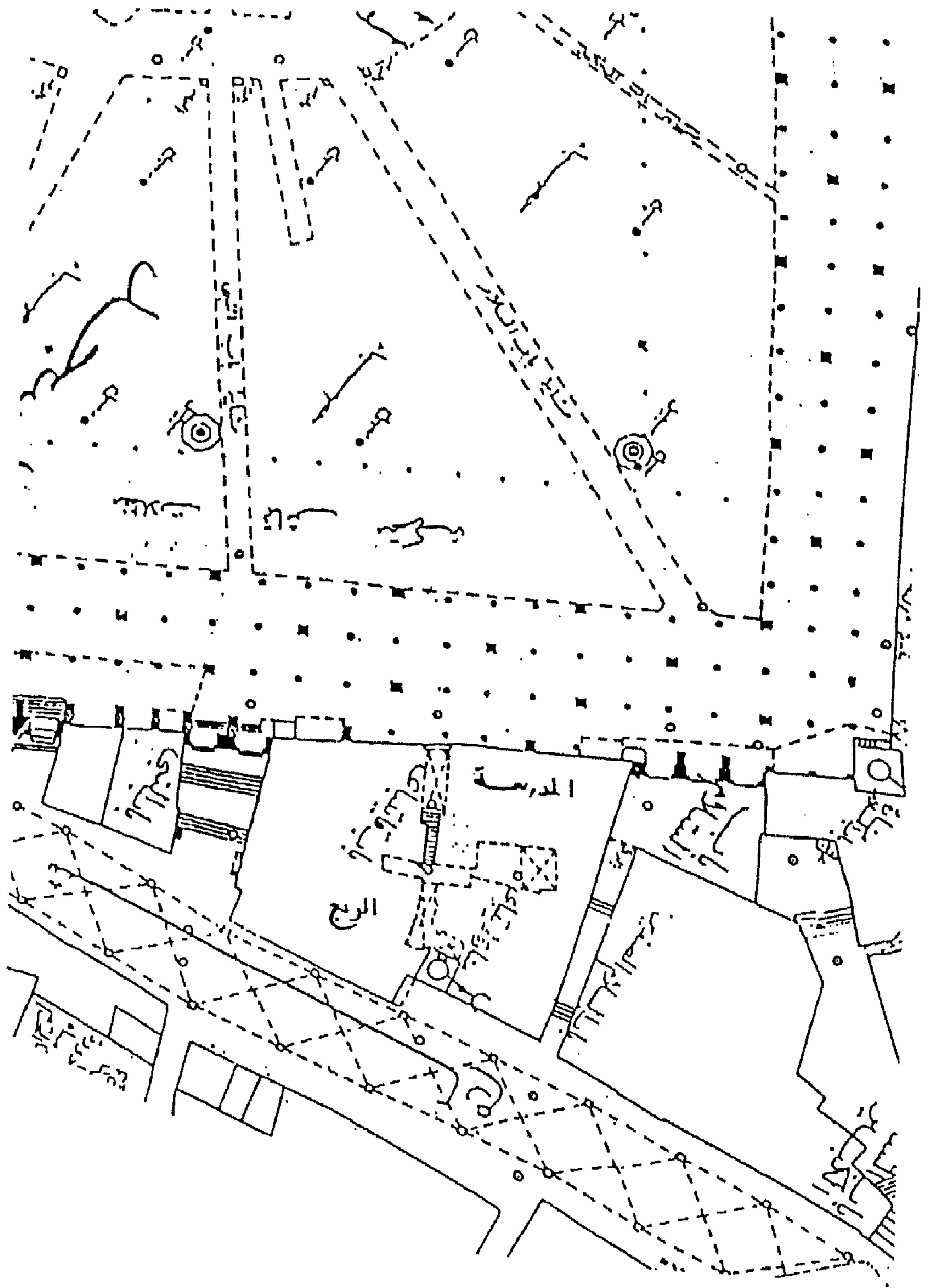
سنة ١٢٩٧ هـ / ١٨٨٠ م . (عن : صادق باشا) .



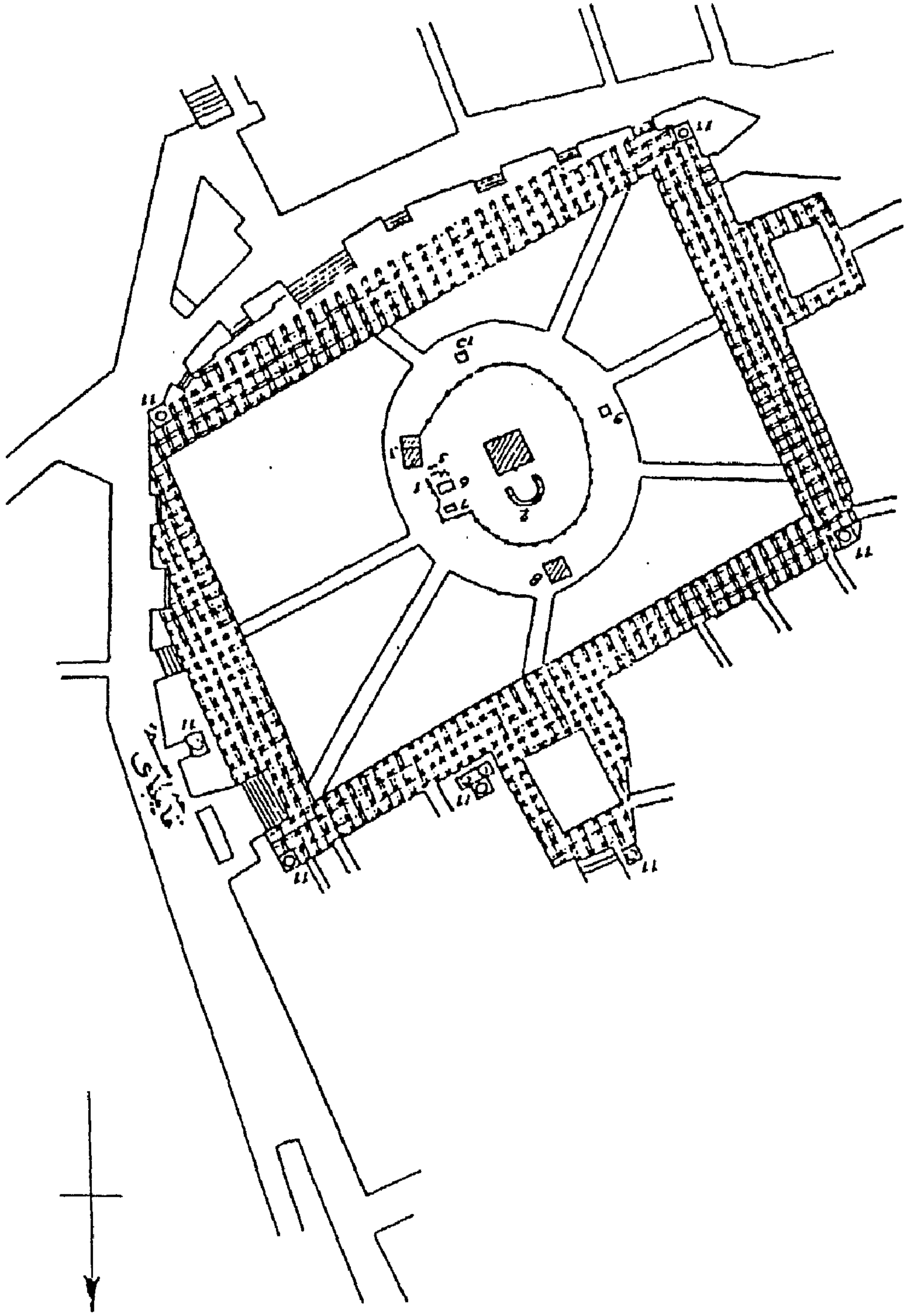
(شكل ٣) خريطة توضح موضع المدرسة الباسطية من الحرم المكي الشريف
 (مستخرجة من خريطة هيئة المساحة المصرية) .



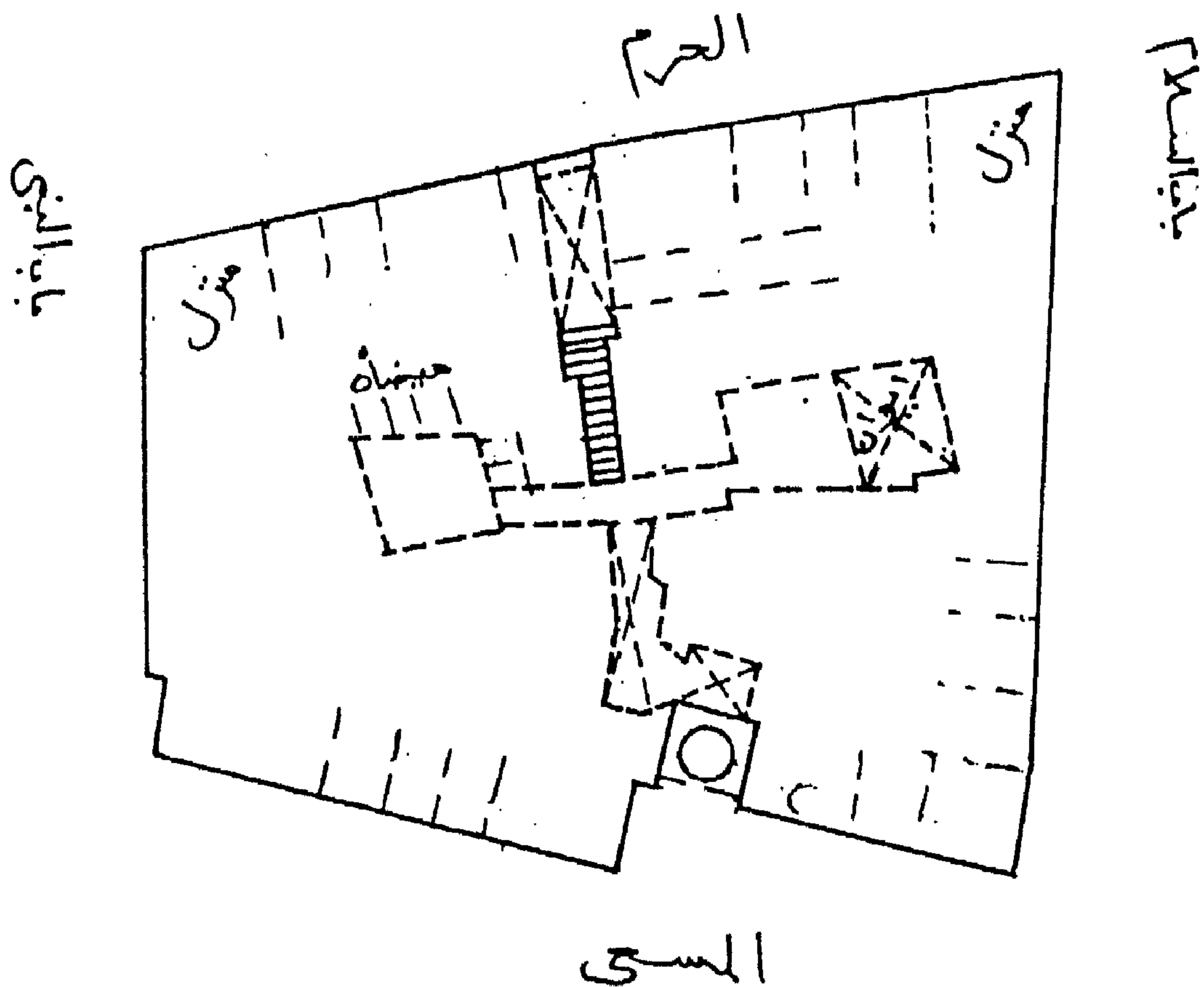
(شكل ٤) تصور لما كانت عليه المدرسة الباسطية بمكة المكرمة .
 (عن : الحارثي) .




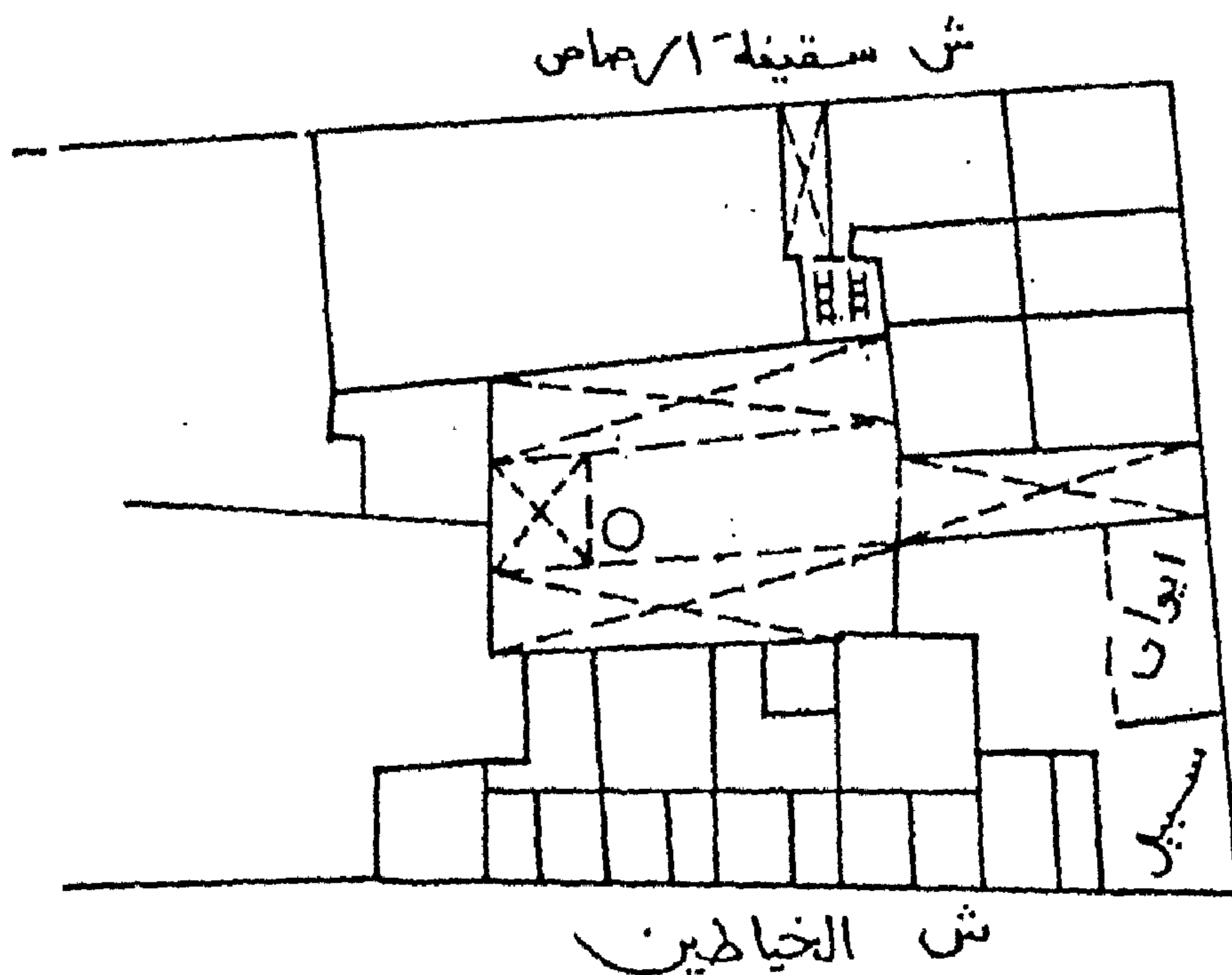
(شكل ٥) خريطة توضح موضع مدرسة قايتباي من الحرم المكي الشريف
(مستخرجة من خريطة هيئة المساحة المصرية) .



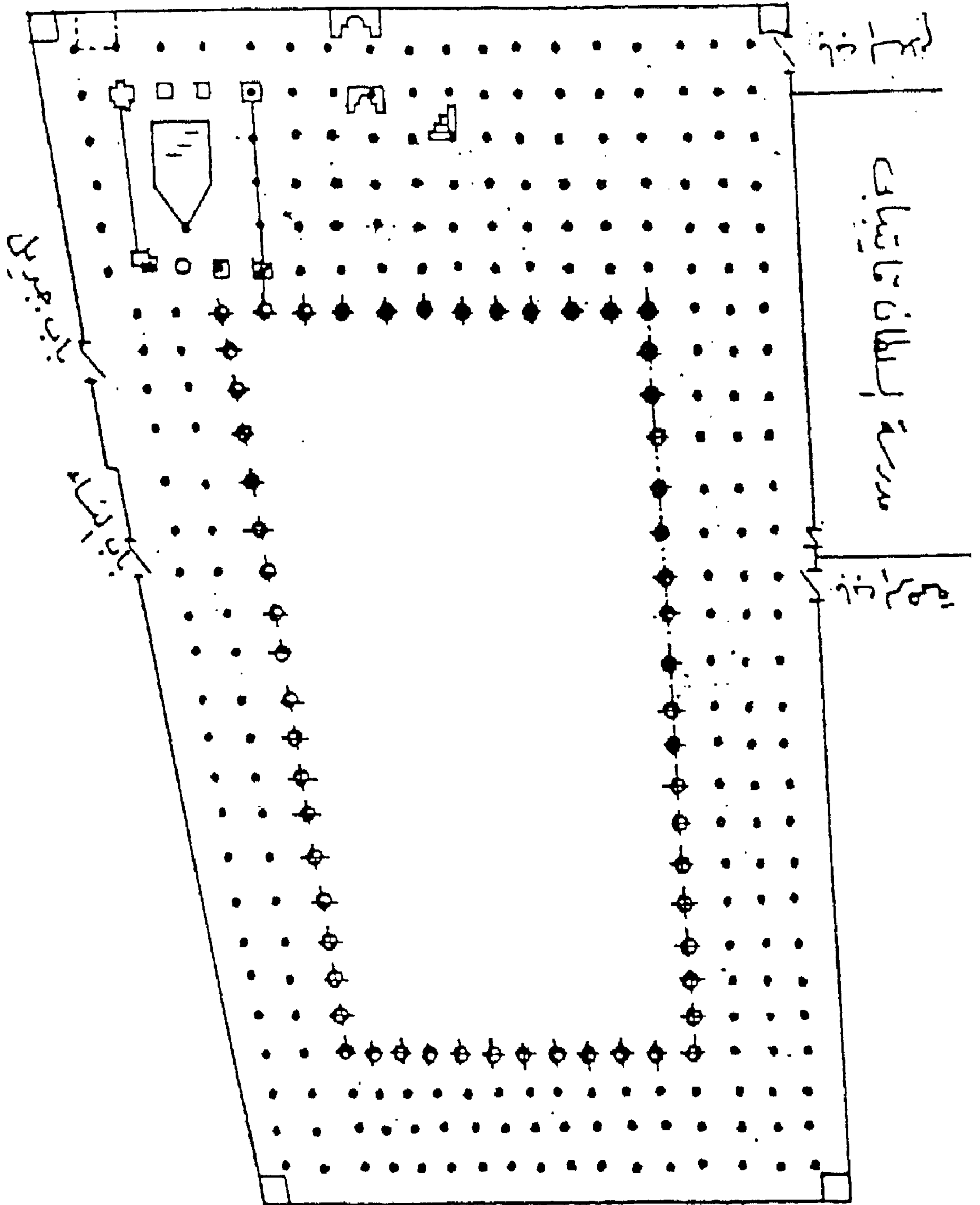
(شكل ٦) خريطة الحرم المكي الشريف وما يحيط به ، ويتضح فيها
تحديد موضع مدرسة قايتيبياي . (عن : هورخورنيه) .




(شكل ٧) تصور لما كانت عليه مدرسة قايتباي بمكة المكرمة (عن : الحارثي) .



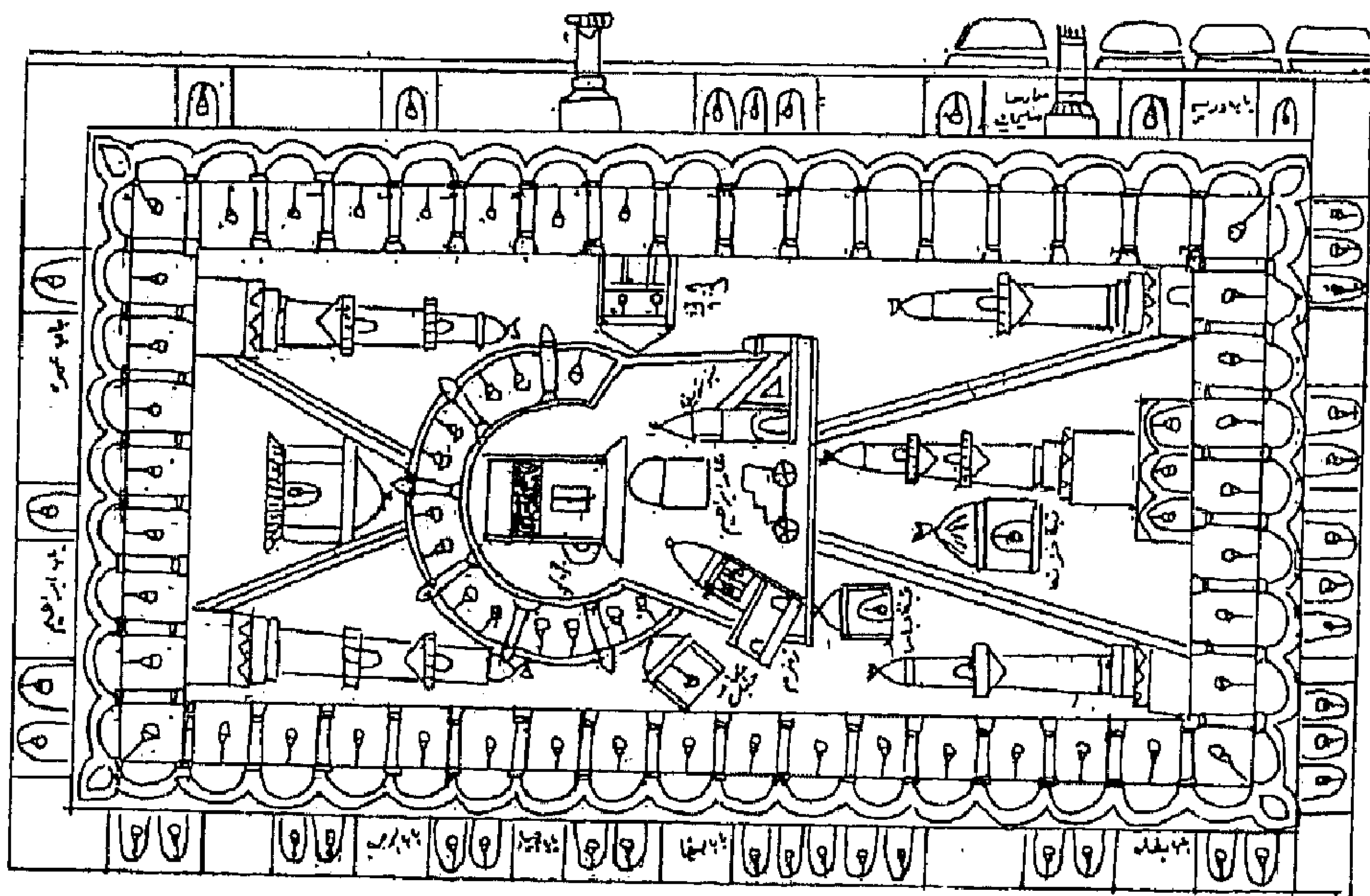
(شكل ٩) تصور لما كانت عليه المدرسة الباسطية بالمدينة المنورة
(عن : العارثي) .



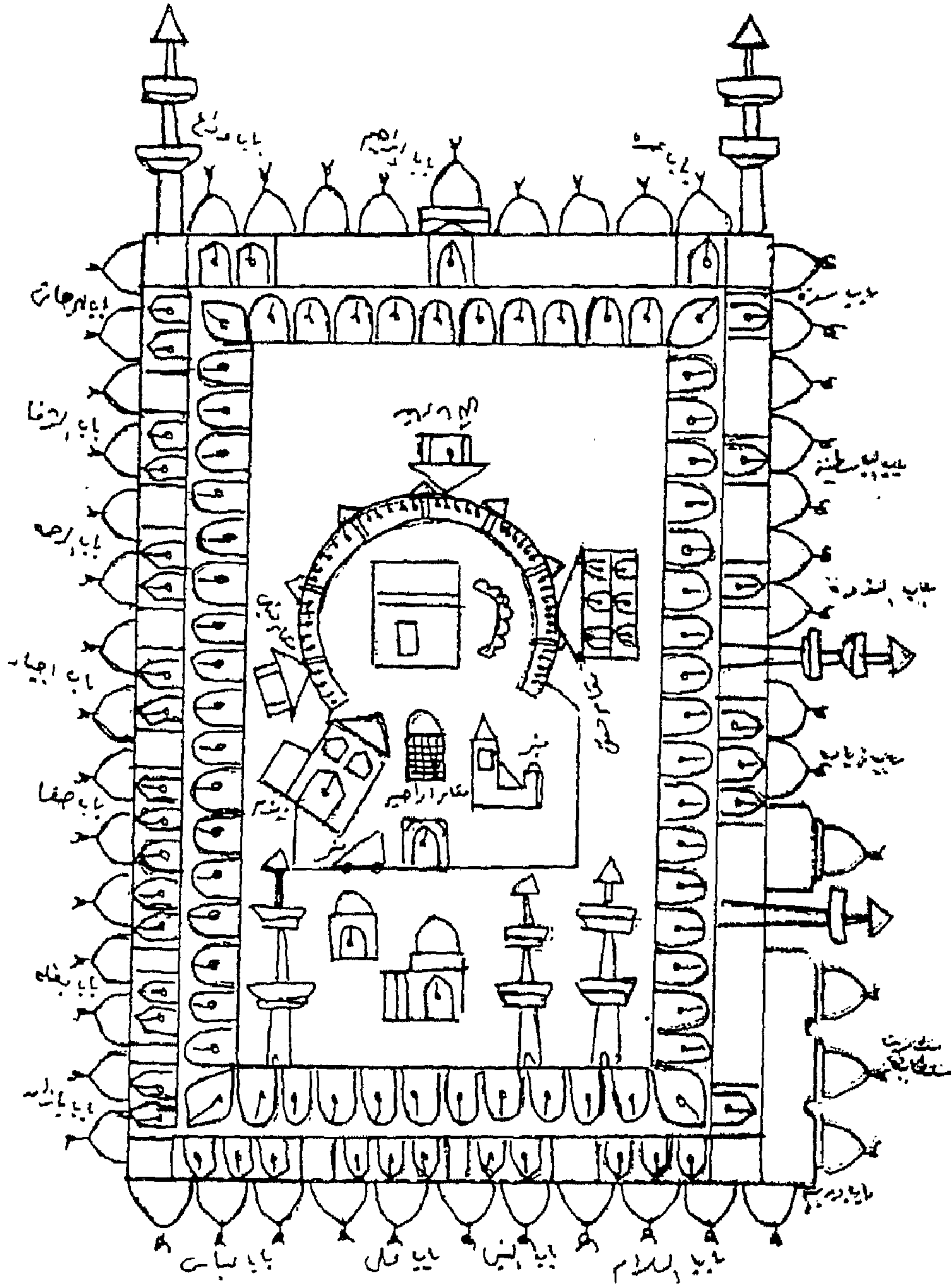
(شكل ١٠) موضع مدرسة السلطان قايتباي الملحقة بالمسجد النبوي الشريف
 (عن : الشهري) .



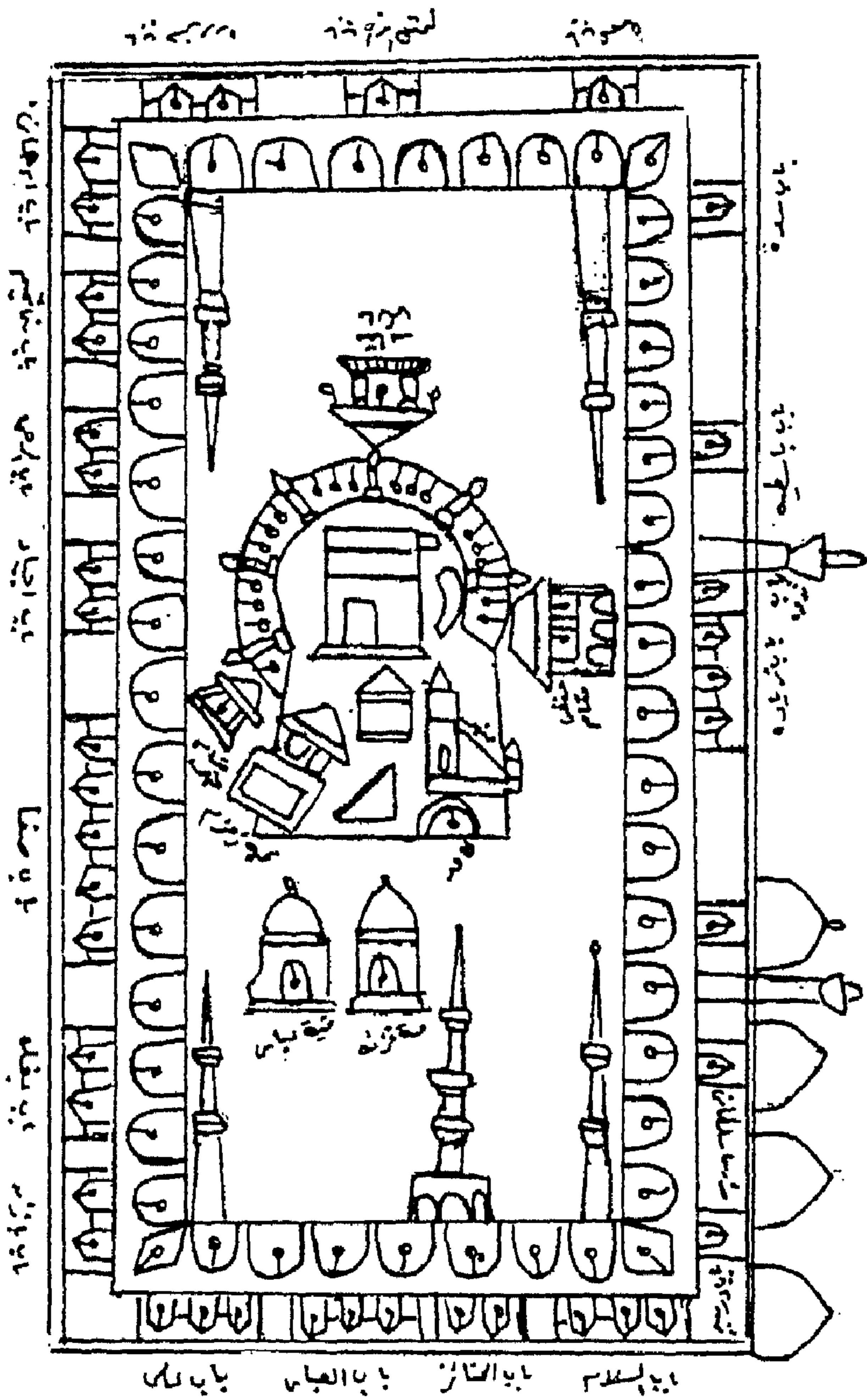
(شكل ١١) تخيل لما كانت عليه الواجهة الشرقية لمدرسة قايتباي بمكة المكرمة
(عن : الحارثي) .



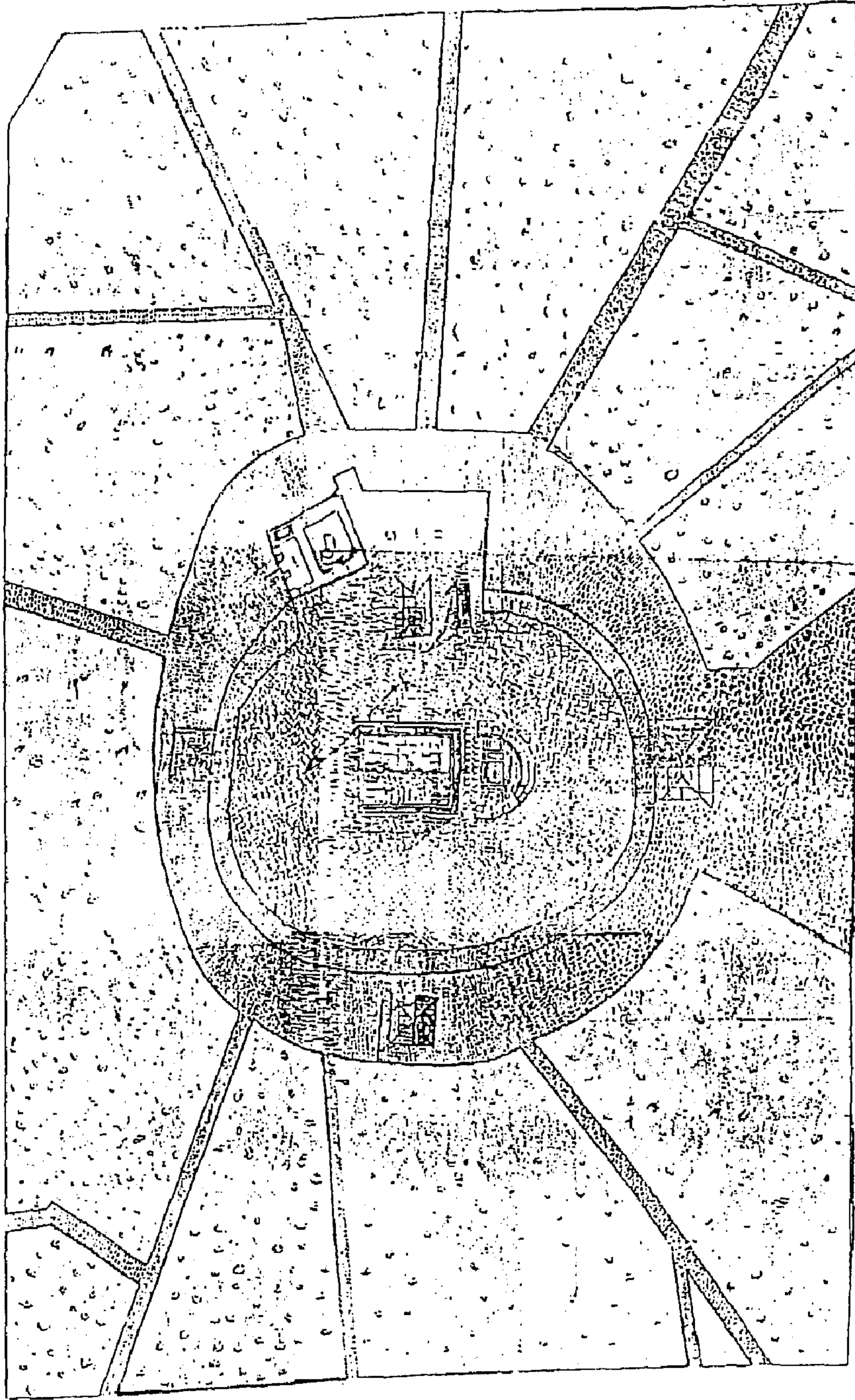
(شكل ١٢) تفريغ لرسم المسجد بمخطوط دليل الحج بمتحف طوب قابي سراي في
استانبول ويؤرخ بمنتصف ق ١٠ هـ / ١٦ م (وما يعنيها هو قبة العباس) . (عن : رجب) .



(شكل ١٣) تفريغ لرسم المسجد بمخطوط تركي بمجموعة Binny ، وهو يؤرخ بعهد السلطان أحمد الأول (١٠١٢ - ١٠٢٦ هـ / ١٦٠٣ - ١٦١٧ م) (وما يعنينا هو قبة العباس) . (عن : رجب) .




(شكل ١٤) تفريغ لرسم المسجد بمخطوط تركي بمتحف طوب قابي سراي
 في استانبول ويؤرخ بالقرن ١١ هـ / ١٧ م (وما يعنينا هو قبة العباس) .
 (عن : رجب) .




(شكل ١٥) خريطة تركية للمسجد الحرام في عهد السلطان عبد الحميد الثاني (١٢٠١ هـ / ١٨٨٢ م) (وما يعنينا هو خلو الخريطة من قبة العباس ، فضلا عن قبة الخزنة لازالتهمما في التاريخ المذكور بأمر السلطان) (عن : حرب) .

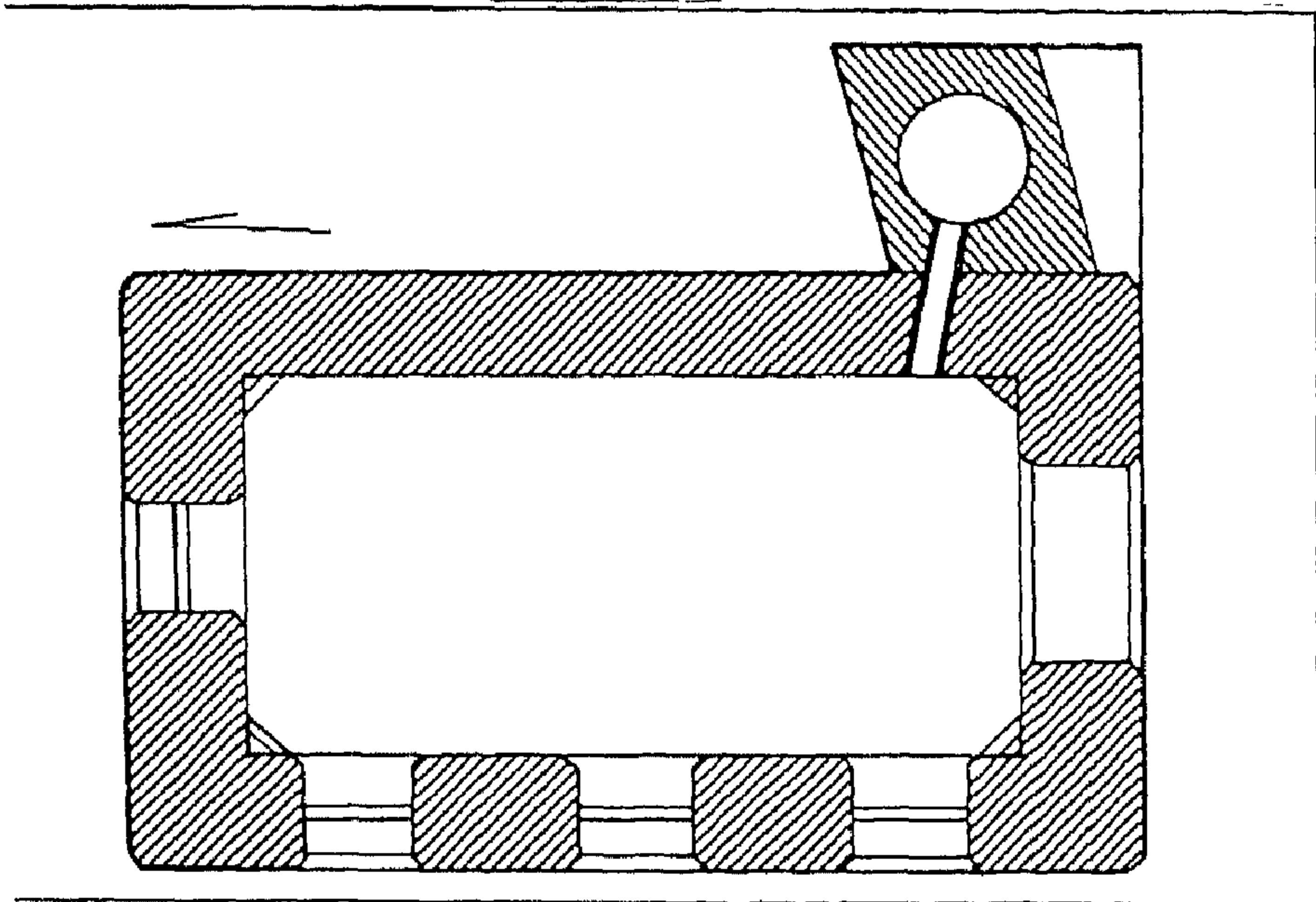
البحرین فی تریف مقام ابی بکنک باب علی فرزند کوزنجبیدر




(شکل ۱۶) مینی زمزم لمحمد صادق باشا ۱۳۰۱ھ / ۱۸۸۳م (عن : حرب) .



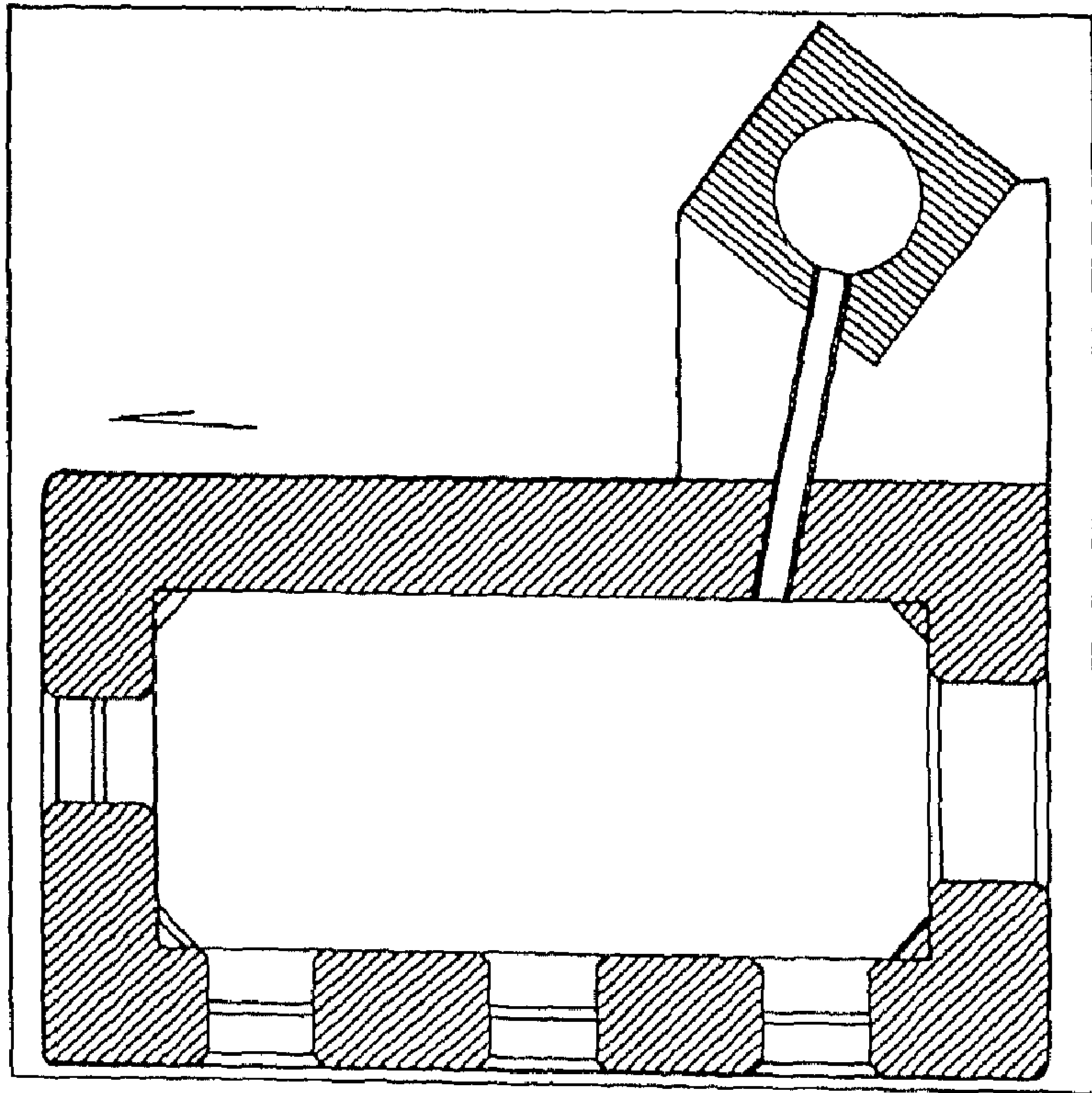
(شكل ١٧) سبيل الملك عبد العزيز المعروف بسبيل بئر أم القرون . (عن : غباشي) .



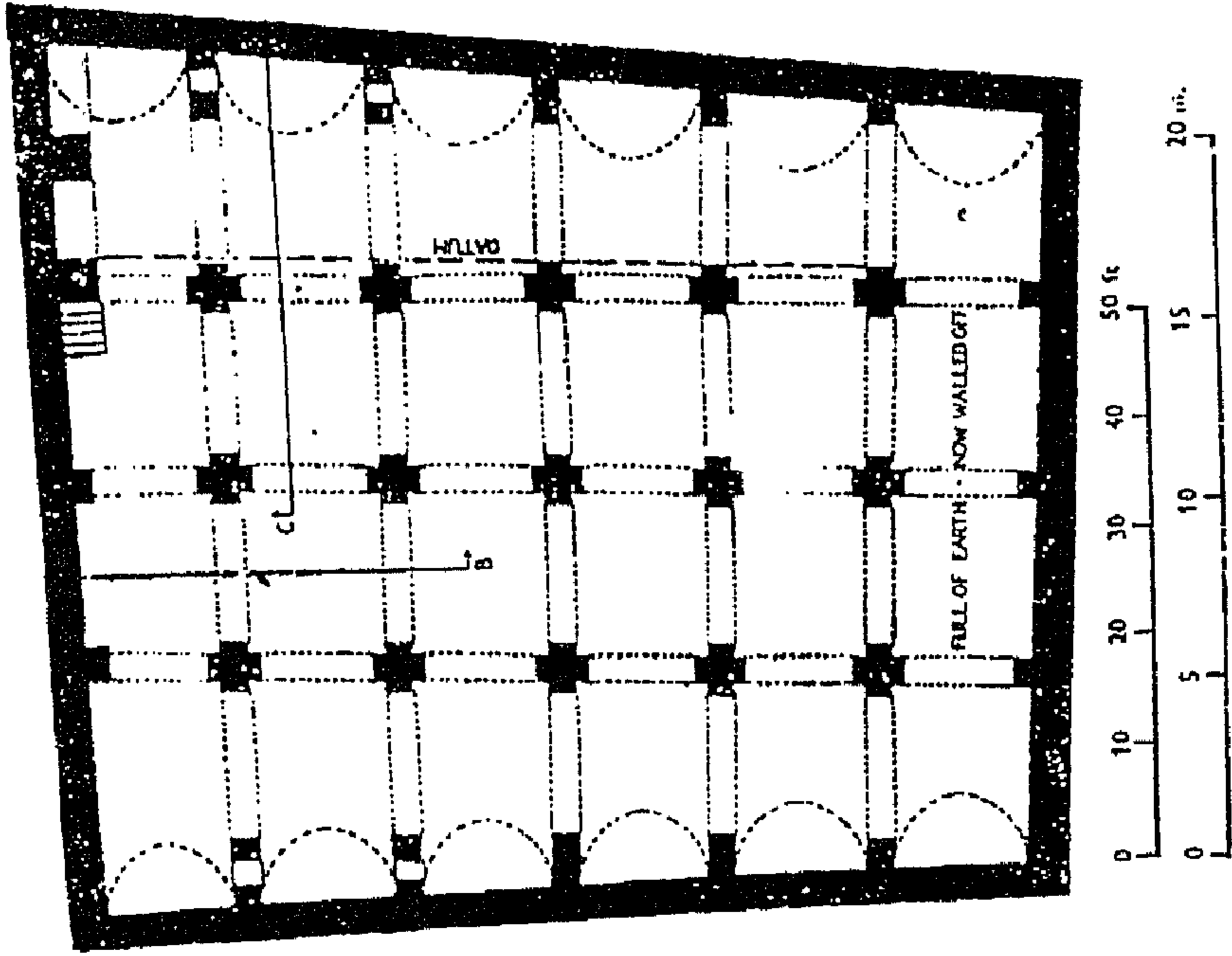
(شكل ١٨) سبيل الملك عبد العزيز المعروف بسبيل حذاء . (عن : غباشي) .



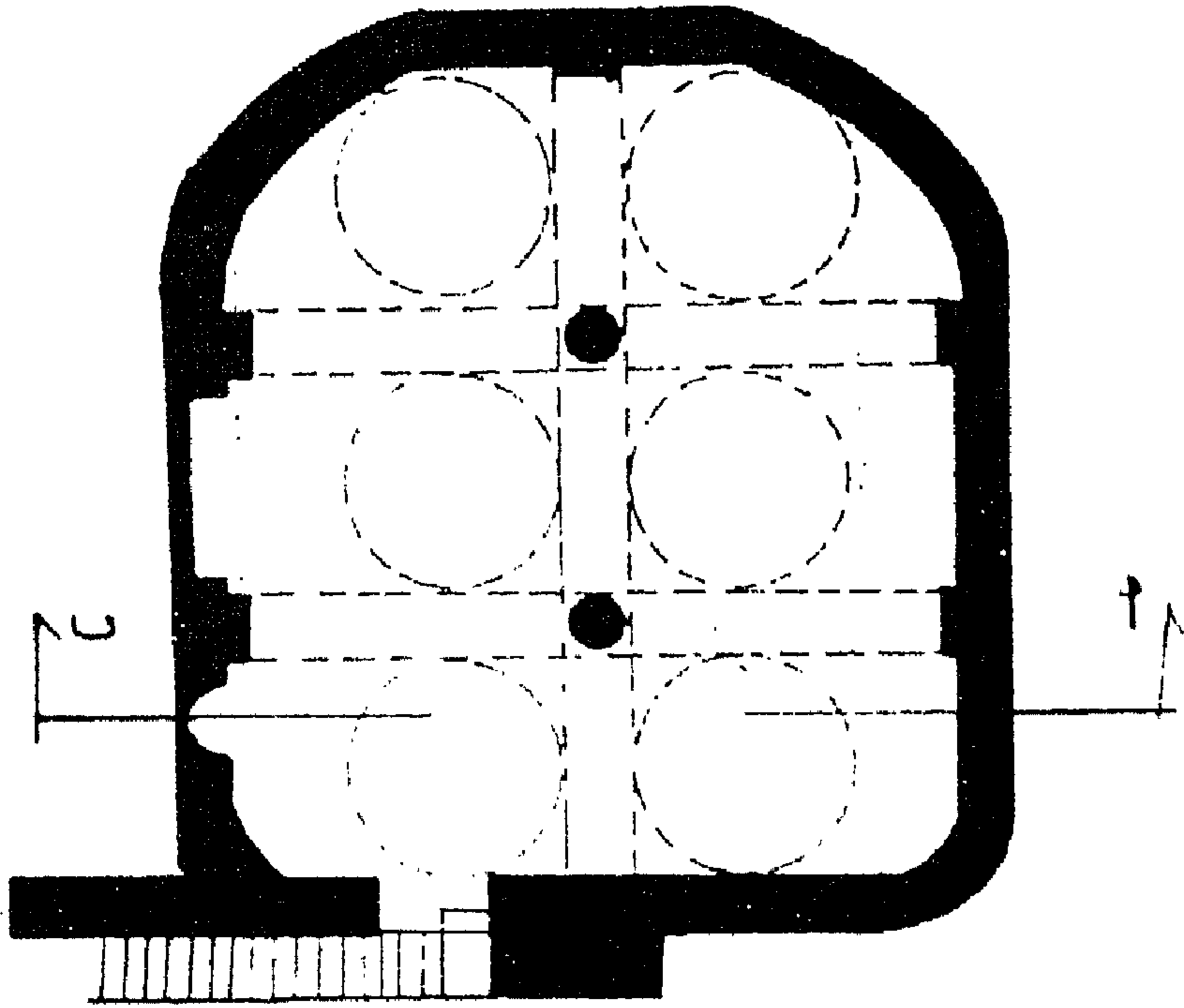
(شكل ١٩) الواجهة الغربية لسبيل الملك عبد العزيز المعروف بسبيل حذاء . (عن : غباشي) .



(شكل ٢٠) سبيل الملك عبد العزيز المعروف بسبيل بتر المقتله . (عن : غباشي) .




(شكل ٢١) مسقط أفقي لصهريج الرملة (بئر العنيزية) بفلسطين ١٧٢هـ / ٧٨٨م
 (وهو أقدم نموذج مؤكد لعمارة الصهاريج في العمارة الإسلامية) (عن : Creswell).




(شكل ٢٢) مسقط أفقي لصهريج السبيل الملحق بمدرسة السلطان محمود ١١٦٤هـ / ١٧٥٠م
 برأس الحيانية من شارع بور سعيد (الخليج المصري سابقاً) بالقاهرة . (عن : الحسيني).

اللوحات




(لوحة ١) صورة المسجد الحرام (وما يعنينا هو قبة العباس) في مخطوط لعبد الله خلوصي مؤرخة بسنة ١٢٨٠هـ / ١٨٦٤م محفوظ بمتحف الفن الإسلامي بالقاهرة (سجل رقم ١٨١٦٩) .
(عن : الباشا) .




(لوحة ٢) صورة المسجد الحرام (وما يعنينا هو قبة العباس) في مخطوط، لكتاب موفق الخيرات بدار الكتب المصرية . (عن : الباشا) .

الجهة الشرقية بناء سبيل منى

الجهة الشرقية



(لوحة ٣) سبيل منى ١٣٤٠هـ / ١٩٢٢م . (الواجهتان الشرقية والشمالية) . (عن : رفعت) .



بناء سبيل منى

الجهة القبليّة

(لوحة ٤) سبيل منى ١٣٤٠هـ / ١٩٢٢م (الواجهة القبليّة) . (عن : رفعت) .



(لوحة ٥) الواجهة الغربية لسبيل الملك عبد العزيز المعروف بسبيل بئر أم القرون .
(عن : غباشي) .




(لوحة ٦) الواجهة الغربية لسبيل الملك عبد العزيز المعروف بسبيل حذاء . (عن : غباشي) .




(لوحة ٧) فتحات السقيا في سبيل حداء . (عن : غباشي) .



(لوحة ٨) قصبية (ماسورة أو أنبوبة) فخارية لنقل المياه من الحوض الخارجي إلى سبيل حداء .
(عن : غباشي) .



(لوحة ٩) النقش الإنشائي لسبيل الملك عبد العزيز المعروف بسبيل حذاء . (عن : غباشي) .



(لوحة ١٠) سبيل قايتباي بالقدس الشريف . (عن : العسلي) .

