

صور من حوران خلال

القرنين التاسع عشر والعشرين

(الجزء الثاني)

تأليف :

صهيب محمد المقداد



## الإهداء

إلى بصرى الشام عاصمة الأنباط والغساسنة، وعاصمة الأقاليم العربية  
الرومانية، ودمشق القديمة، وقصبة حوران.

## الفهرس

- ١- المقدمة: ..... ٥
- ٢- بصرى الشام: ..... ٦
- ٣- درعا ..... ١١٨
- ٤- المزيريب ..... ١٣٠
- ٥- المسمية/خربة غزالة/حوران ..... ١٣٤
- ٦- المتاعية ..... ١٤١
- ٧- وجوه من حوران ..... ١٤٤
- ٨- القنوات ..... ١٤٩
- ٩- السويداء ..... ١٦٨
- ١٠- القريا ..... ١٧١
- ١١- صلخد ..... ١٧٥
- ١٢- شها ..... ١٧٩

١٨٦.....١٣-اريد

٢٠٢.....١٤-كفر الماء

٢٠٦.....١٥-ازمال

٢٠٩.....١٦-الحصن

٢١٣.....١٧-الطرة, كفر اسد, صما, دير ابوسعيد

## المقدمة

بعد إتمام كتاب صور من حوران, الذي قمت بجمع مادته منذ فترة, كان لا بد من إكمال المشوار وإعداد الجزء الثاني منه..

مؤلف يضع بين يديكم صور من مختلف مناطق حوران وفي الفترة الممتدة خلال القرنين التاسع عشر والعشرين, بعد جهد ليس بالقليل في البحث في صدور الكتب وبين الأرشيف العربية والأجنبية منها, صور التقطتها عدسات الرحالة والسياح والباحثين, ونقلناها إليكم عبر هذا المؤلف.

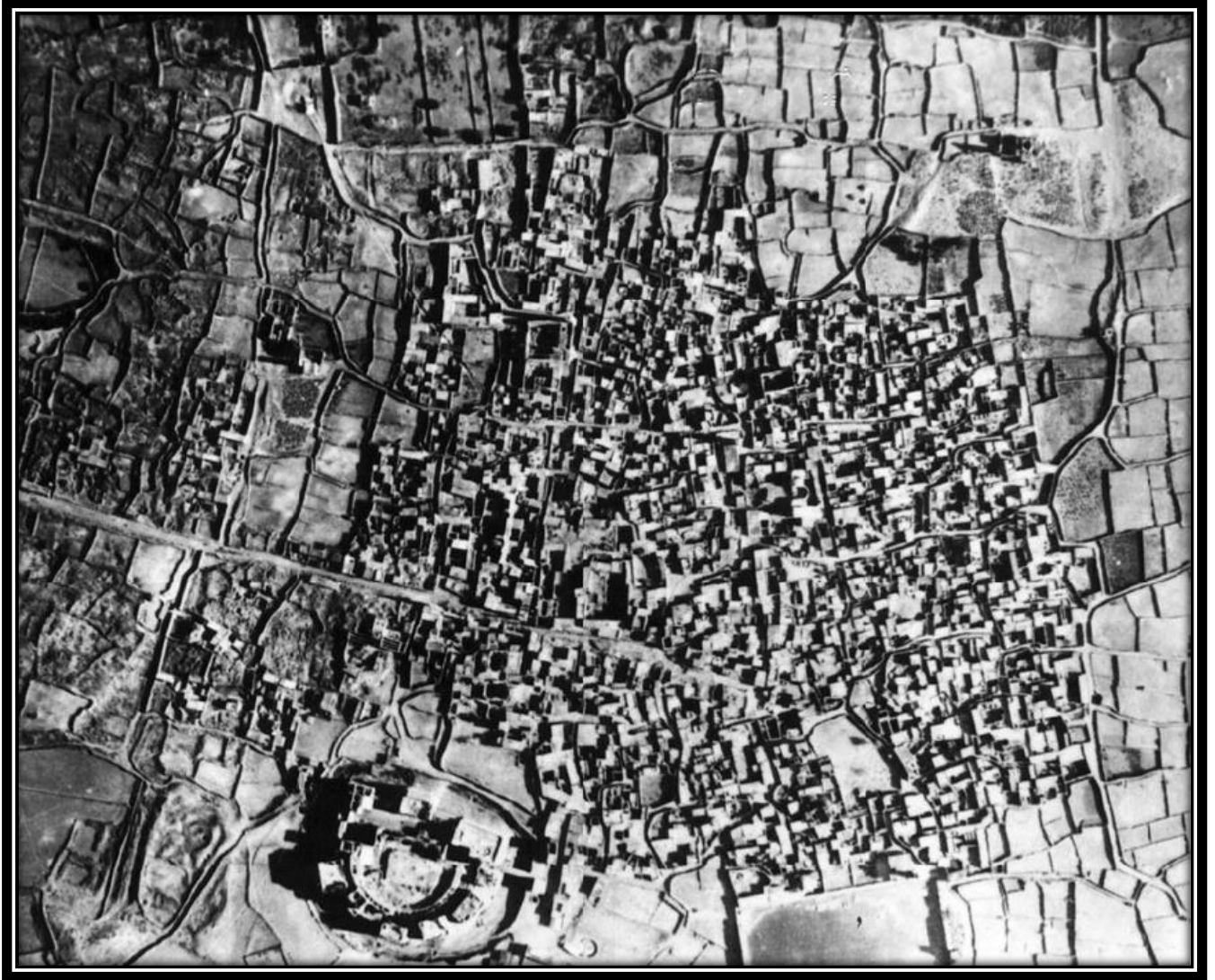
ولعلي قريبا انطلق في جمع مادة الجزء الثالث, ليكون بين يدينا أرشيف واسع من الصور التاريخية الحورانية.



بصرى الشام ١٩٩٦ م, ترميم مطعم البلدة القديم



بصرى الشام ١٩٩٦ م, ترميم مطعم البلدة القديم



بصرى الشام ١٩٣٠ م





بصرى الشام ١٩٩٦ م



بصرى الشام ١٩٧٥ م




بصرى الشام ١٩١٠ م




بصرى الشام حوالي ١٩٨٠ م



بصرى الشام ١٩٤٠ م



بصرى الشام ١٩٤٠ م



بصرى الشام ١٩٤٠ م



بصرى الشام نحو ١٩٧٥ م





بصرى الشام ١٩١٤ م, ويقول المصدر بأنها مقبرة باب الهوى



بصرى الشام حوالي ١٩٧٥ م



بصرى الشام حوالي ١٩٧٥ م



بصرى الشام ويعتقد بأن الصورة حوالي سنة ١٩٦٥ م



بصرى الشام ١٩٠٤ م



بصرى الشام ١٩١٤ م



بصرى الشام ١٩١٤ م



بصرى الشام ١٩١٤ م






بصرى الشام ١٩١٤ م




بصرى الشام ١٩١٤ م



بصرى الشام ١٩٧٦ م



بصرى الشام ١٩٧٦ م



بصرى الشام ١٩٧٦ م



بصرى الشام ١٩٧٦ م



بصرى الشام ١٩٧٦ م



بصرى الشام ١٩٧٦ م





بصرى الشام ١٩٧٦ م




بصرى الشام ١٩٧٤ م



بصرى الشام ١٩٧٦ م




بصرى الشام ١٩٧٢ م



بصرى الشام نحو ١٩٧٢ م



بصرى الشام ١٩٧٤ م



بصرى الشام ١٩٧٤ م



بصرى الشام ١٩٧٤ م





بصرى الشام ١٩٧٤ م




بصرى الشام ١٩٧٨ م



بصرى الشام ١٩٧٨ م



بصرى الشام ١٩٧٨ م



بصرى الشام ١٩٧٨ م



بصرى الشام ١٨٧٥ م



بصرى الشام ١٩٠٤ م



بصرى الشام حوالي ١٩٧٠ م





بصرى الشام حوالي ١٩٧٠ م




بصرى الشام ١٩٨٥ م




بصرى الشام حوالي سنة ١٩٧٠ م



بصرى الشام ويعتقد انها سنة ١٩٧٤ م



بصرى الشام ١٩٧٤ م



بصرى الشام نحو ١٩٧٤ م



بصرى الشام صورة جوية حوالي سنة ١٩٧٥ م



بصرى الشام ١٩٧٨ م





بصرى الشام ١٩٧٢ م



بصرى الشام ١٩٧٢ م



بصرى الشام نحو ١٩٧٢ م



بصرى الشام ١٩٧٢ م



بصرى الشام نحو ١٩٧٤ م



بصرى الشام ١٩٨٥ م



بصرى الشام ١٩٧٤ م



بصرى الشام ١٩٧٤ م





بصرى الشام ١٩٧٤ م



بصرى الشام نحو ١٩٧٢ م



بصرى الشام نحو ١٩٦٥ م



بصرى الشام ١٩٧٨ م



بصرى الشام ١٩٠٤ م



بصرى الشام ١٩٠٤ م



بصرى الشام ١٩٠٤ م



بصرى الشام ١٩٠٤ م





بصرى الشام ١٩٠٤ م



بصرى الشام ١٩٠٤ م



بصرى الشام ١٩٠٤ م



بصرى الشام ١٩٠٤ م



بصرى الشام ١٩٠٤ م



بصرى الشام ١٩٠٤ م



بصرى الشام ١٩٠٤ م




بصرى الشام ١٩٠٤ م





بصرى الشام ١٩٠٤ م



بصرى الشام ١٩٠٤ م



بصرى الشام ١٩٠٤ م




بصرى الشام ١٩٧٤ م




بصرى الشام ١٩٠٠ م



بصرى الشام ١٩٣٨ م



بصرى الشام ١٩٦٧ م




بصرى الشام ١٩٦٧ م






بصرى الشام قبل سنة ١٩٦٧ م




بصرى الشام ١٩٦٧ م



بصرى الشام نحو ١٩٦٧ م




بصرى الشام نحو ١٩٦٧ م



بصرى الشام ١٩٦٧ م



بصرى الشام نحو ١٩٦٧ م




بصرى الشام ١٩٦٧ م




بصرى الشام ١٩٦٧ م






بصرى الشام ١٩٦٧ م



بصرى الشام ١٩٤٦ م




بصرى الشام ١٩٤٦ م



بصرى الشام م ١٩٤٦




بصرى الشام, منظر جوي نحو ١٩٨٠ م



بصرى الشام ١٩٨٠ م




بصرى الشام مسجد مبرك الناقة نحو ١٩٨٠



بصرى الشام ١٩٨٠ م






بصرى الشام ١٩٨٠ م



بصرى الشام ١٩٨٠ م



بصرى الشام ١٩٠٤ م




بصرى الشام في الثلاثينيات



بصرى الشام ١٩٣٩ م



ربما في بصرى الشام ١٩٦٥ م, عمليات ترميم




بصرى الشام ١٩٢٣ م.



بصرى الشام ١٩٨٨ م





بصرى الشام ١٩٧٥ م



بصرى الشام م ١٩٧٧



بصرى الشام ١٩١٠ م



بصرى الشام ١٩١٠ م




بصرى الشام ١٩١٠ م

ورعا



درعا ۱۹۳۰ م



كتاب في مدينة درعا سنة ١٩١٧ أو ١٩١٠





منظر جوي درعا ۱۹۱۸ م



درعا ۱۹۶۵ م




درعا ۱۹۷۰ م



درعا ۱۹۷۰ م.



درعا المحطة ١٩٥٧ م



درعا حوالي ١٩٥٨ م



درعا ١٩٦٤ م



محطة درعا ١٩٢٥ م





محطة درعا ١٩٣٠ م

الکمزیزیب



المزيريب ١٩٥٧ م



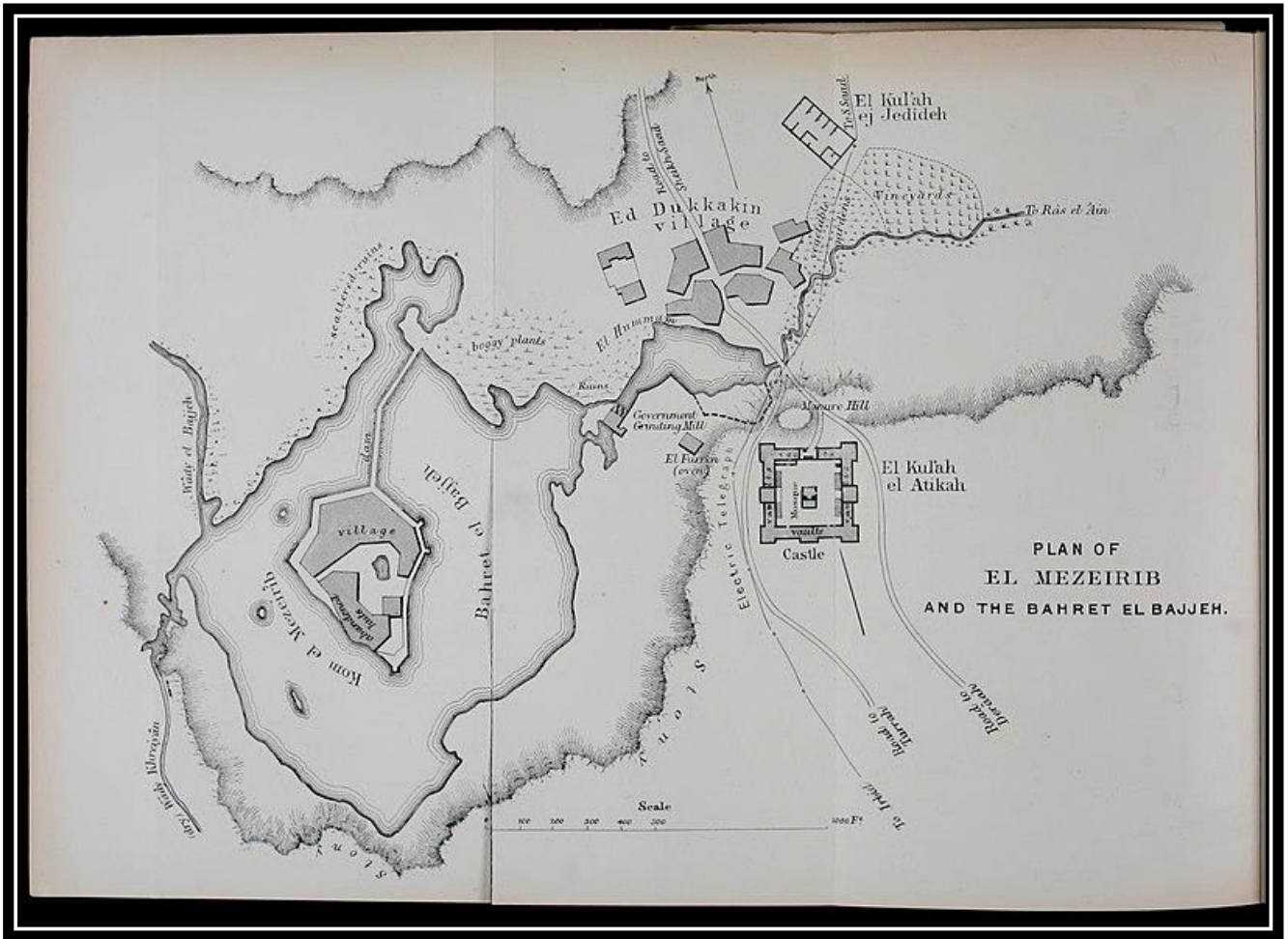
جديدہ حجاز تیوریولی مناظر تونل  
مزیریدن اعتباراً ۲۳۳ کیلومترو  
دہ کی تونل مدخلی  
Vue du chemin-de-fer  
Hamidié de Hedjaz

جمہوریہ عربیہ سعودیہ  
مذہبہ اسلامیہ  
الجمہوریۃ العربیۃ السعودیۃ

مہموت بانکوں پر ہر نام نہور کلا فاشان فریر و کتبہ

آدرس :

قرب المزیریب أوائل القرن العشرين



خريطة شوماخر لمزيريب سنة ١٨٨٩ م.

المسمية / خربة غزالتة / حوران



المسمية ١٨٧٤ م



خربة غزالة ١٩٢٩ م





مدخل وادي اليرموك ١٩١٤ م



نهر اليرموك ١٩١٣ م



الحممة على نهر اليرموك بين ١٩١٠ و ١٩٢٠



شرطي هندي خدم في سوريا سنة ١٩٤١, يدير الحركة العسكرية على طريق دمشق-  
درعا

المتاعية



معبد المتاعية نحو ١٩٠٥ م



كنيسة المتاعية نحو ١٩٠٥ م

وجوه من حوران






بعض موظفي متصرفية حوران ١٩٢٦ م.



الجلوس من اليمين: ١- نجيب افندي الحاتم, شيخ قرية "خب" ٢- قائم مقام  
المسمية ٣- الشيخ احمد السلامة, شيخ قرية "جباب" ٤- في وسط الوقوف: ابراهيم  
افندي بدين عضو مجلس المسمية.. سنة ١٩٢٦ م



مشايخ حوران واركان الحكومة سنة ١٩٢٦ م.



مشايخ حوران سنة ١٩٢٠ م

قنوت



القنوات سنة ١٩٣٨ م



القنوات ١٩٣٨ م



القنوات ١٩٣٨ م





القنوات ١٩٣٨ م



القنوات ١٩٣٨ م



القنوات ١٩٣٨ م



القنوات ١٩٣٨ م




القنوات ١٩٣٨ م



القنوات سنة ١٩٣٨م



القنوات ١٩٣٨ م



القنوات ١٩٣٨ م





القنوات ١٩٣٨ م



القنوات م ١٩٣٨



القنوات ١٩٣٨ م



القنوات ١٩٣٨ م



القنوات ١٨٧٥ م



القنوات ١٩٠٠ م



القنوات ١٩٣٨ م

السوراء





السويداء ١٩٣٨ م



السويداء ١٩٣٨ م

القريا



القريا ١٩٣٨ م



القريا ١٩٣٨ م



القرى سلطان الأطرش ١٩٣٨ م

صلى




صیخه ۱۹۳۸ م





صیخه ۱۹۳۸ م



صلحد ۱۹۳۸ م

شہبہ



شہبا ۱۹۳۸ م



شہبہ ۱۹۳۸ م



شہبا ۱۹۳۸ م



شہبا ۱۹۳۸ م



شہبہ ۱۹۳۸ م





شہا ۱۹۳۸ م

اور



اريد حوالي ١٩١٠ م



اربد حوالي ١٩١٠ م



جسر الحسين طريق اربد-بيسان



اريد, زيارة الملك المؤسس عبدالله الأول للمدينة سنة ١٩٤٨



اربد ١٩٧٦ م, الملك حسين بن طلال يفتتح جامعة اليرموك في اربد.



اريد ١٩٧٦ م, الملك حسين بن طلال يفتتح جامعة اليرموك





اريد ١٩٦٣ م, الملك حسين بن طلال بافتتاح المدرسة الصناعية



ريد, دوار القبة ١٩٨٠ م



اربد ، ١٩١٠ ، عصر الزيتون



اريد ۱۹۵۰ م



اريد شارع السينما في الستينيات



اربد ١٩٥٠ م المهرجان الرياضي




وادي الغفور في اربد سنة ١٩١٨ م



اريد ١٩٧٠ م






اربد ۱۹۰۵ م

[201]


كفر الماء



كفر الماء في الخميسينات



كفر الما في الخمسينيات



كفر الماء في الخمسينيات

ازمال



ازمال في الستينيات




ازمال ۱۹۳۷ م



حصن



الحصن ١٩٠٦ م




الحصن ١٩٥٠ م



الحصن ١٩٠٥ م

الطرة / كفر اسد / صمما / دير ابو سعيد



الطرة ١٩٨٠ م



كفراسد ١٩٦٢ م



صما في الخمسينيات





دير ابو سعيد ١٩٧٠ م

تم بعون الله وحمدہ